
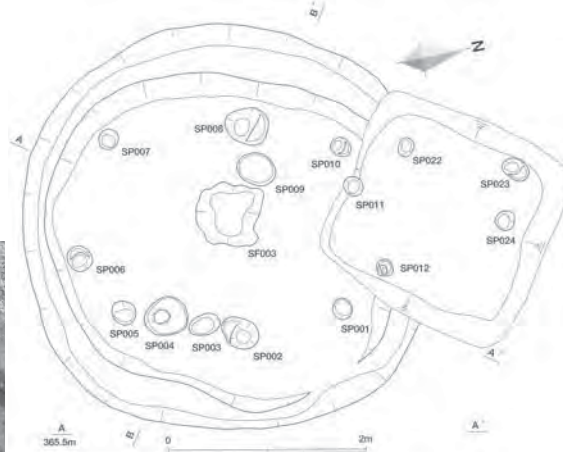
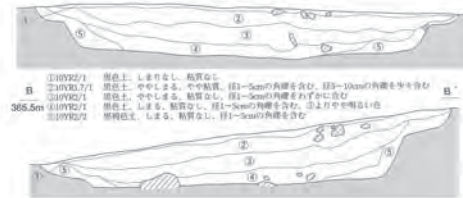


(土器実測図 : S=1/6)

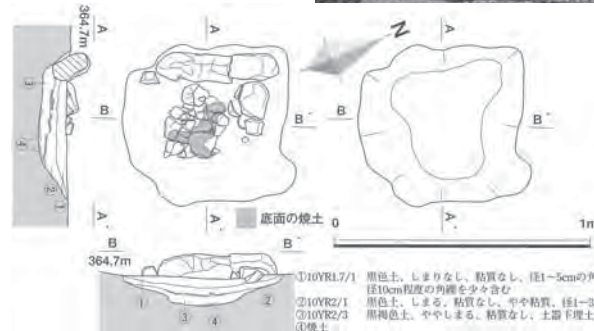


いじま遺跡  
SB001-2


『いじま遺跡』(2006)



①10YR2/1 黒色土、しまりなし、粘質なし、径1-5cmの角礫を含む、径3-10cmの角礫を多く含む  
 ②10YR3/1 黒色土、ややしまる、やや粘質、径1-5cmの角礫をわずかに含む  
 ③10YR2/1 黒色土、しまる、粘質なし、径1-5cmの角礫を含む、土よりやや明るい色  
 ④10YR2/2 黒褐色土、しまる、粘質なし、径1-5cmの角礫を含む




①10YR1.7/1 黒色土、しまりなし、粘質なし、径1-5cmの角礫を含む、径10cm程度の角礫を少々含む  
 ②10YR2/1 黒色土、しまる、粘質なし、やや粘質、径1-3cmの角礫を含む  
 ③10YR2/3 黒褐色土、ややしまる、粘質なし、土層下層土、硬なし  
 ④焼土



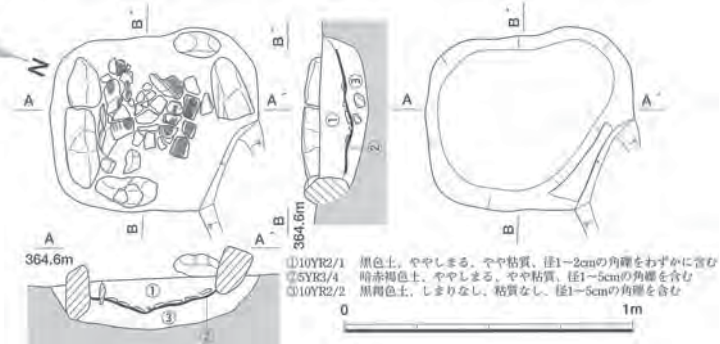
いじま遺跡  
SB004-79  
『いじま遺跡』(2006)




(土器実測図 : S=1/6)



(南から)



①10YR2/1 黒色土、ややしまる、やや粘質、径1-2cmの角礫をわずかに含む  
 ②5YR3/4 暗赤褐色土、ややしまる、やや粘質、径1-5cmの角礫を含む  
 ③10YR2/2 黒褐色土、しまりなし、粘質なし、径1-5cmの角礫を含む

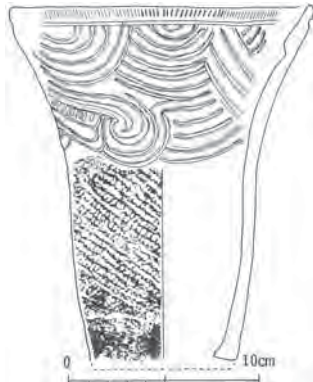


いじま遺跡 SB005-98 (南から)

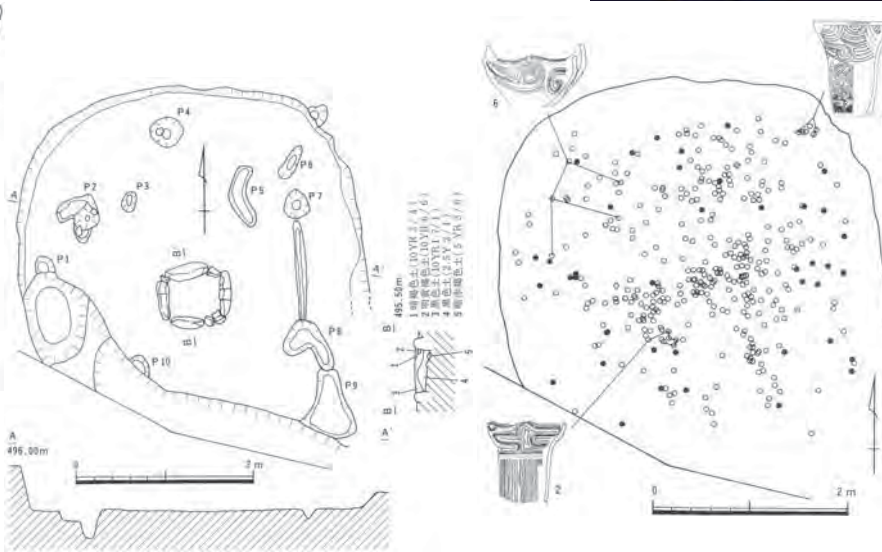


『いじま遺跡』(2006)

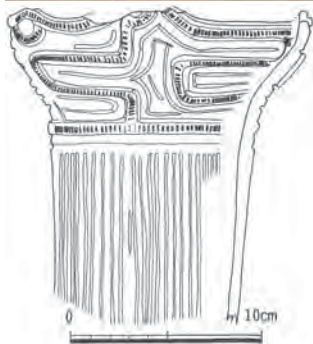
①10YR2/2 黒褐色土、ややしまる、粘質なし、径1-5cmの角礫を含む  
 ②5YR3/4 暗赤褐色土、ややしまる、やや粘質、径1-5cmの角礫を含む  
 ③10YR2/2 黒褐色土、しまりなし、粘質なし、径1-5cmの角礫を含む、ブロック状



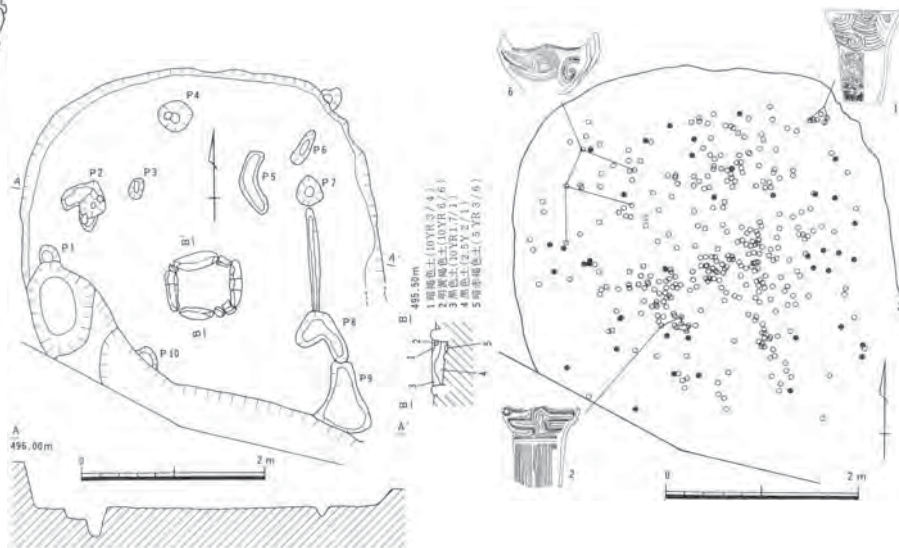
(土器実測図 : S=1/4)



岡前遺跡  
1号住居1  
『岡前遺跡』(1995)

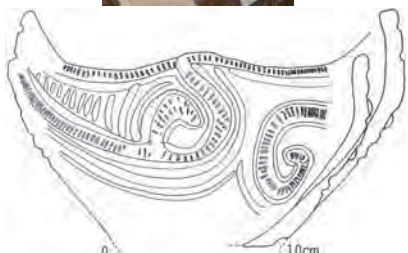


(土器実測図 : S=1/4)

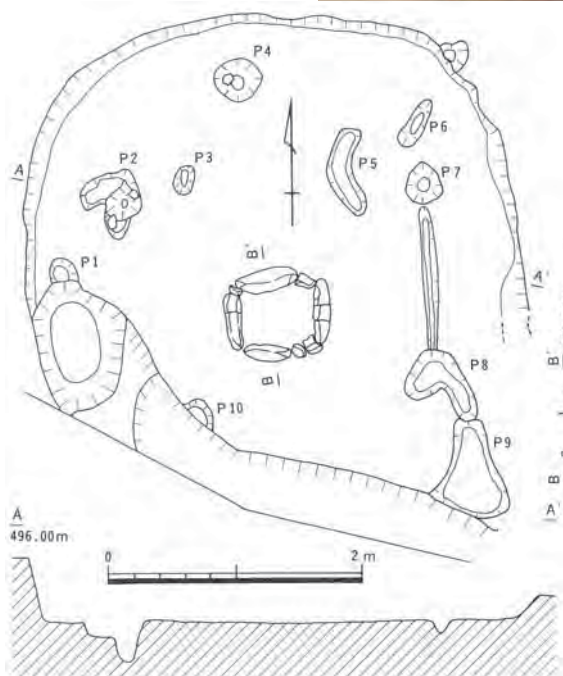


岡前遺跡  
1号住居 2

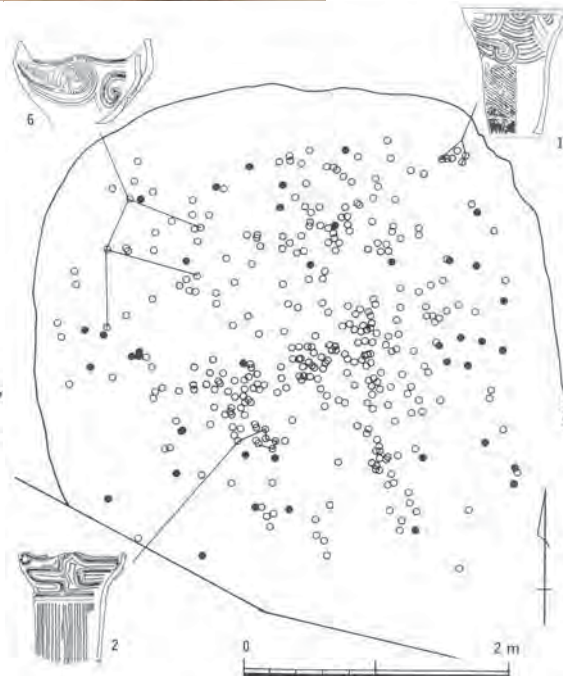
『岡前遺跡』(1995)



(土器実測図 : S=1/4)

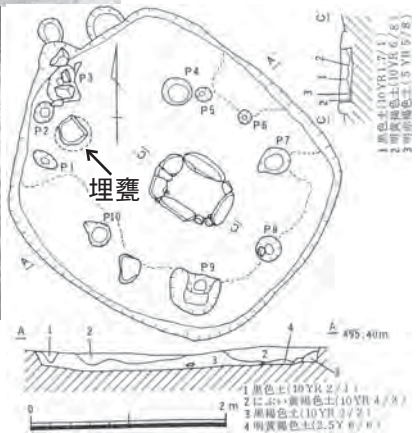

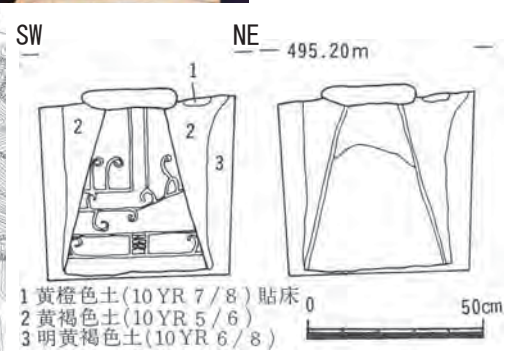
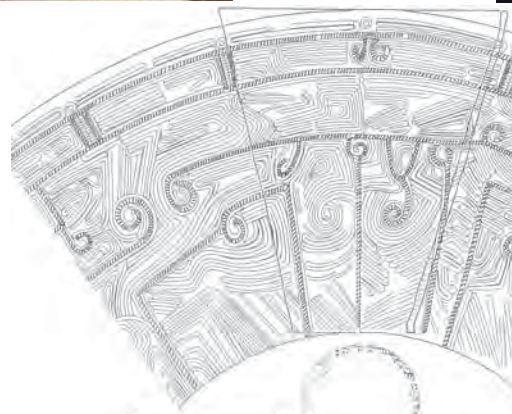


- 1 暗褐色土(10YR 3/4)
- 2 明黄褐色土(10YR 6/6)
- 3 黑色土(10YR 1.7/1)
- 4 黑色土(2.5Y 2/1)
- 5 暗赤褐色土(5YR 3/6)



岡前遺跡  
1号住居 6

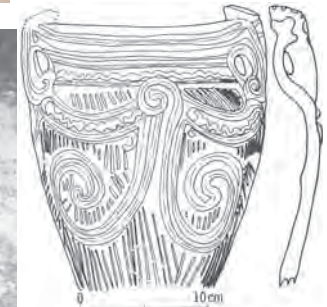

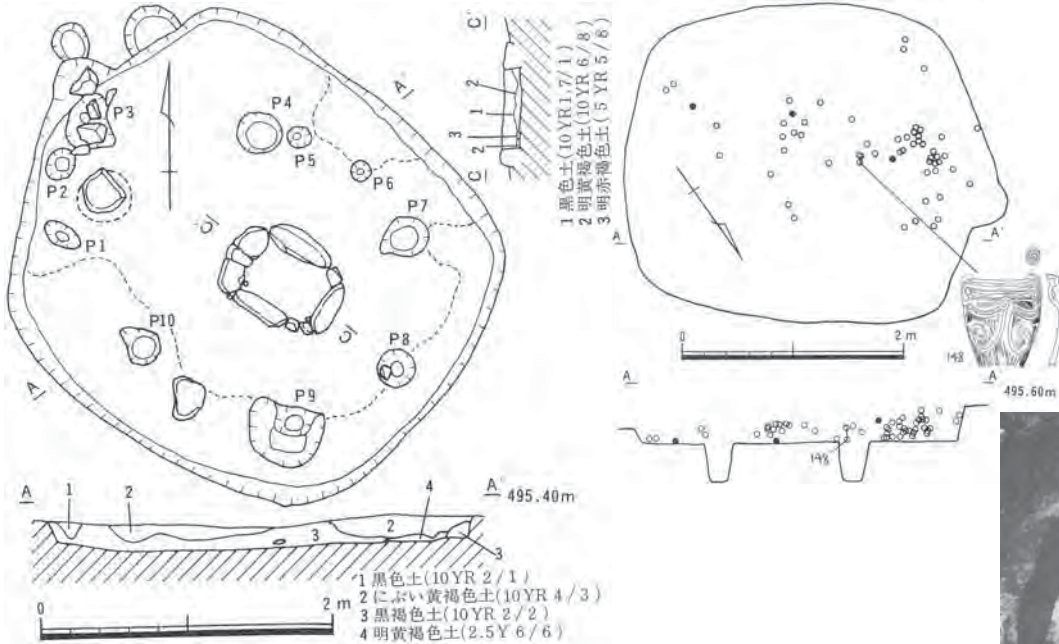
『岡前遺跡』(1995)



岡前遺跡  
4号住居 139

『岡前遺跡』(1995)

(土器実測図 : S=1/10)



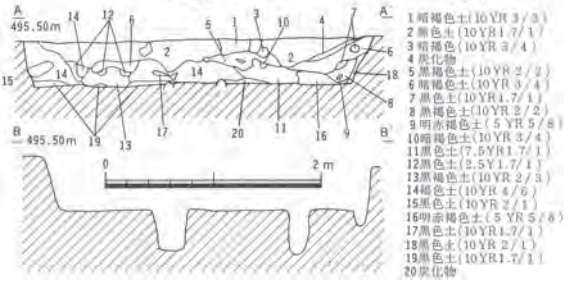
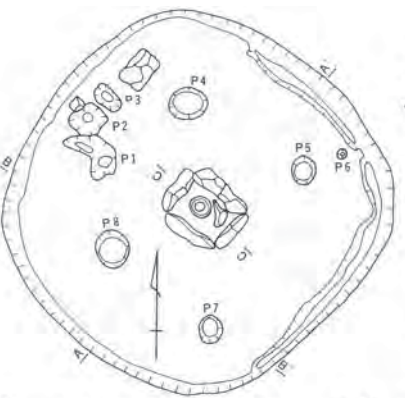
(土器実測図 : S=1/6)

岡前遺跡  
4号住居 148

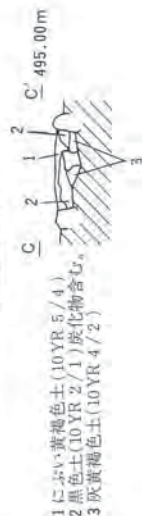
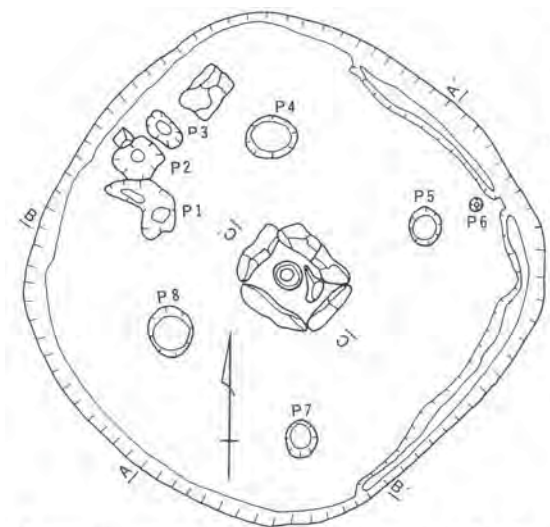
『岡前遺跡』(1995)

(南東から)





岡前遺跡  
5号住居 208  
『岡前遺跡』(1995)



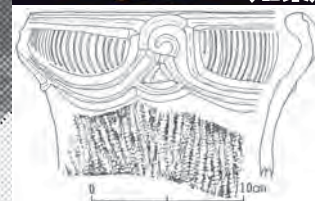
1 土に少量の赤褐色土 (10YR 5/4)  
 2 黒色土 (10YR 2/1) 炭化物含む  
 3 灰黄褐色土 (10YR 4/2)



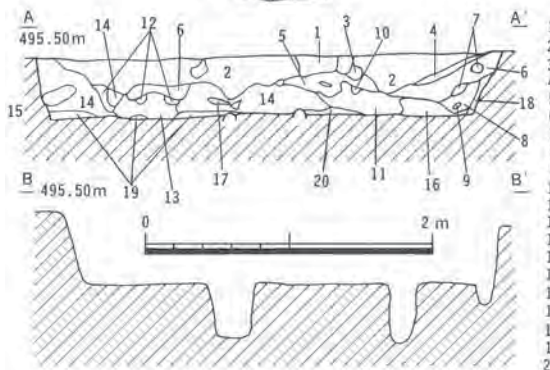
(北東から)



(北東)



(土器実測図 : S=1/5)




- 1 暗褐色土 (10YR 3/3)
- 2 黒色土 (10YR 1.7/1)
- 3 暗褐色土 (10YR 3/4)
- 4 炭化物
- 5 黒褐色土 (10YR 2/2)
- 6 暗褐色土 (10YR 3/4)
- 7 黒色土 (10YR 1.7/1)
- 8 黒褐色土 (10YR 2/2)
- 9 明赤褐色土 (5YR 5/8)
- 10 暗褐色土 (10YR 3/4)
- 11 黒色土 (7.5YR 1.7/1)
- 12 黒色土 (2.5Y 1.7/1)
- 13 黒褐色土 (10YR 2/3)
- 14 褐色土 (10YR 4/6)
- 15 黒色土 (10YR 2/1)
- 16 明赤褐色土 (5YR 5/8)
- 17 黒色土 (10YR 1.7/1)
- 18 黒色土 (10YR 2/1)
- 19 黒色土 (10YR 1.7/1)
- 20 炭化物



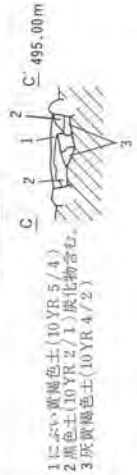
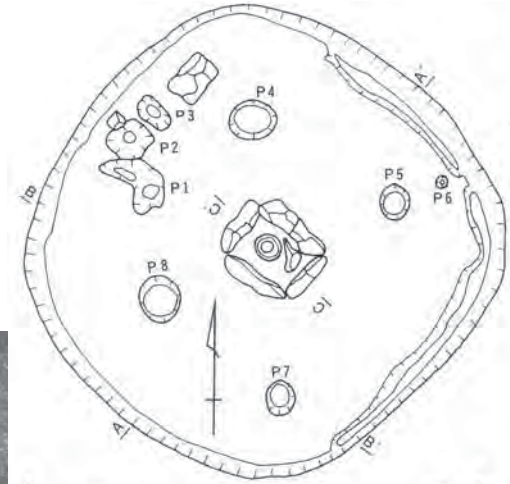
(南西から)

岡前遺跡  
 5号住居 209

『岡前遺跡』(1995)



(土器実測図 : S=1/4)



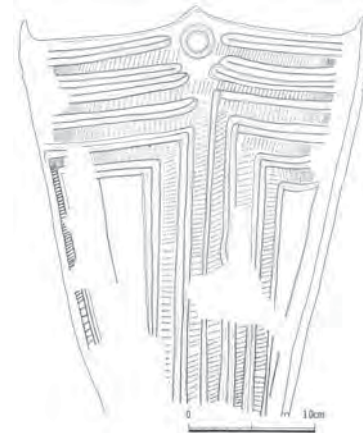
- 1 暗褐色土(10YR 5/4)
- 2 黒色土(10YR 5/1)炭化物含む
- 3 灰黄褐色土(10YR 4/2)
- 1 暗褐色土(10YR 3/8)
- 2 黒色土(10YR 1.7/1)
- 3 暗褐色土(10YR 3/4)
- 4 炭化物
- 5 黒褐色土(10YR 2/2)
- 6 暗褐色土(10YR 3/4)
- 7 黒色土(10YR 1.7/1)
- 8 黒褐色土(10YR 2/2)
- 9 明赤褐色土(5YR 5/8)
- 10 暗褐色土(10YR 3/4)
- 11 黒色土(7.5YR 1.7/1)
- 12 黒色土(2.5Y 1.7/1)
- 13 黒褐色土(10YR 2/3)
- 14 褐色土(10YR 4/6)
- 15 黒色土(10YR 2/1)
- 16 明赤褐色土(5YR 5/8)
- 17 黒色土(10YR 1.7/1)
- 18 黒色土(10YR 2/1)
- 19 黒色土(10YR 1.7/1)
- 20 炭化物



(南西から)

岡前遺跡  
5号住居 235

『岡前遺跡』(1995)



(土器実測図 : S=1/6)

岡前遺跡  
302

『岡前遺跡』(1995)



(天)



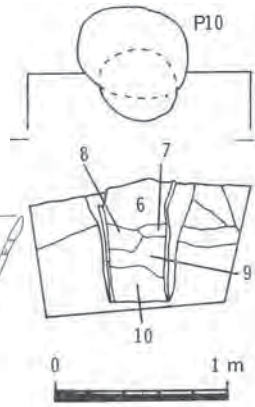
(方角不明)



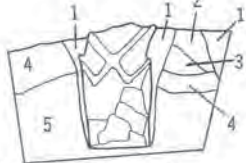
(土器実測図 : S=1/4)

岡前遺跡  
718

『岡前遺跡』(1995)



- 1 黒褐色土(7.5YR 3/1)
- 2 明黄褐色土(10YR 7/6)
- 3 暗褐色土(10YR 3/3)
- 4 にぶい黄褐色土(10YR 4/3)
- 5 明黄褐色土(10YR 6/6)




- 6 黒褐色土(7.5Y 3/1)
- 7 黒色土(7.5Y 2/1)
- 8 黄褐色土(2.5Y 5/4)
- 9 暗褐色土(10YR 3/3)
- 10 オリーブ褐色土(2.5Y 4/4)



岡前遺跡  
埋甕 249

『岡前遺跡』(1995)

(土器実測図 : S=1/6)



(土器実測図 : S=1/6)

丸山遺跡  
包含層 27 図 56  
『丸山遺跡』(1998)

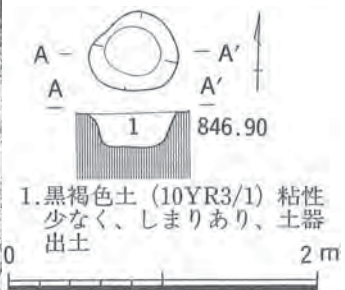


(土器実測図 : S=1/6)

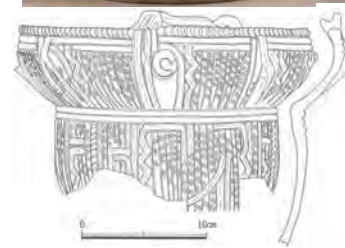




(方角不明)



1. 黒褐色土 (10YR3/1) 粘性  
 少なく、しまりあり、土器  
 出土



(土器実測図 : S=1/6)

丸山遺跡  
 SK25

『丸山遺跡』(1998)

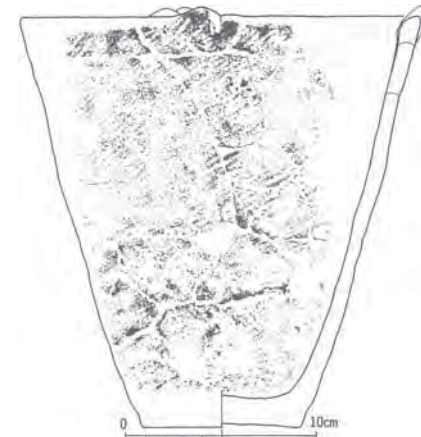


(土器実測図 : S=1/4)



丸山遺跡  
包含層 26 図 36

『丸山遺跡』(1998)



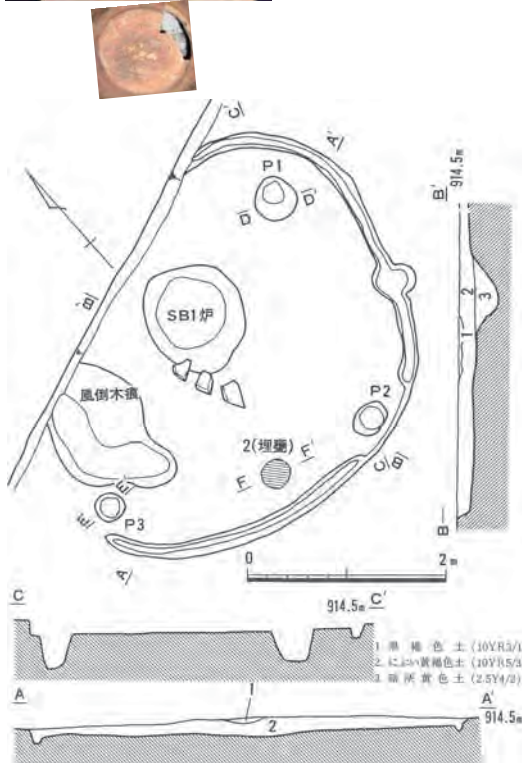
(土器実測図 : S=1/4)

丸山遺跡  
包含層 44 図 240  
『丸山遺跡』(1998)



(土器実測図 : S=1/4)

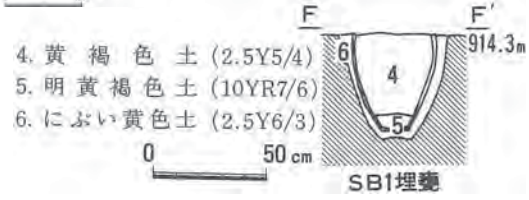





岩垣内遺跡  
SB1 埋甕 2  
『岩垣内遺跡』(2000)



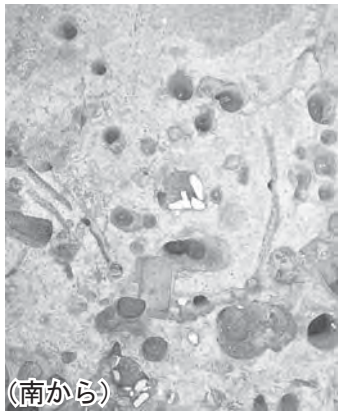
(土器実測図 : S=1/10)



- 4. 黄褐色土 (2.5Y5/4)
- 5. 明黄褐色土 (10YR7/6)
- 6. にぶい黄色土 (2.5Y6/3)

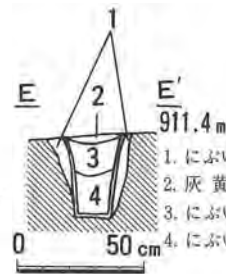
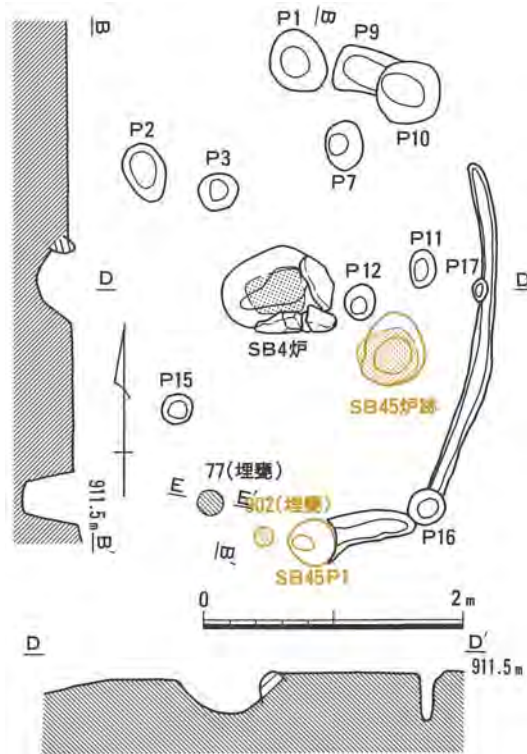


(土器実測図 : S=1/6)



(南から)  
岩垣内遺跡  
SB4 埋甕 77

『岩垣内遺跡』(2000)



1. にぶい黄橙色土 (10YR6/3)
2. 灰黄褐色土 (10YR6/2)
3. にぶい黄橙色土 (10YR7/3)
4. にぶい黄橙色土 (10YR6/3)




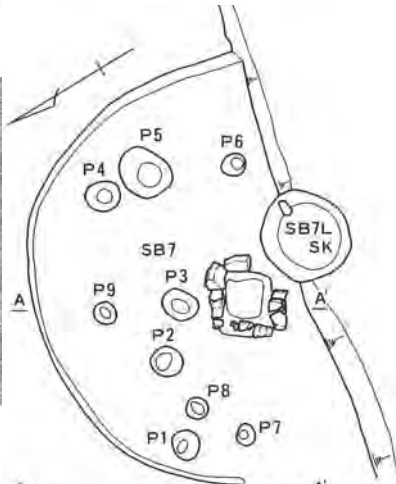
(土器実測図 : S=1/4)



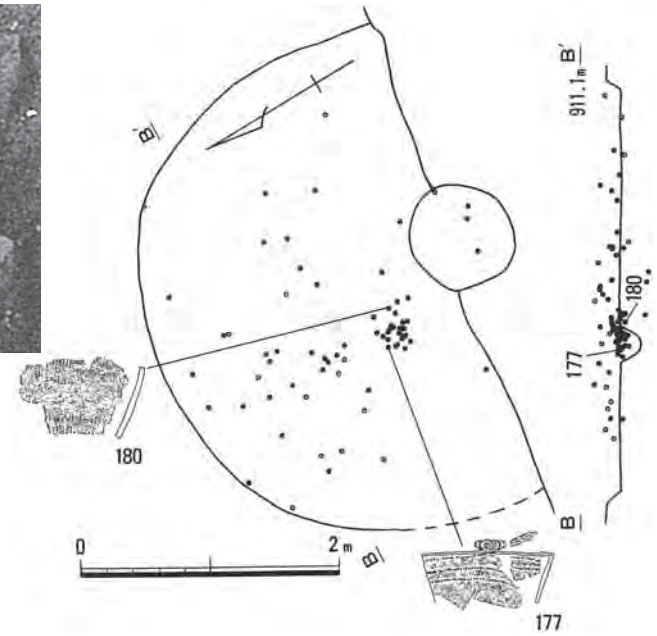
(南から)



(北東から)



(南東から)



岩垣内遺跡  
SB7 炉 177

『岩垣内遺跡』(2000)

- A 3 2 1 1 A' 912.2m
1. 暗オリーブ褐色土 (2.5Y3/3)
  2. 暗灰黄色土 (2.5Y4/2)
  3. 黄褐色砂質土 (2.5Y5/3)
  4. 暗オリーブ褐色土 (2.5Y3/3)
  5. 灰黄褐色土 (10YR4/1)
  6. 褐灰色土 (7.5YR4/1)
- 0 2m



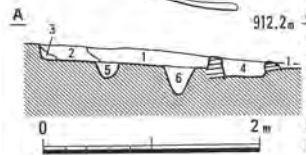
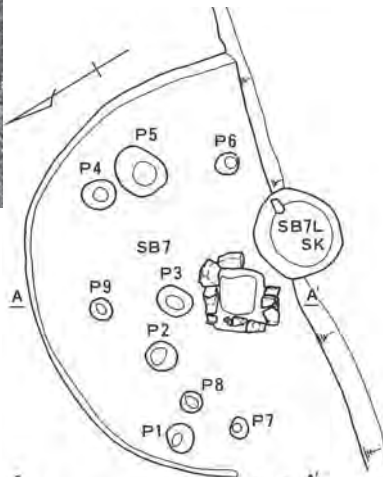
岩垣内遺跡  
SB7 炉 180

『岩垣内遺跡』(2000)

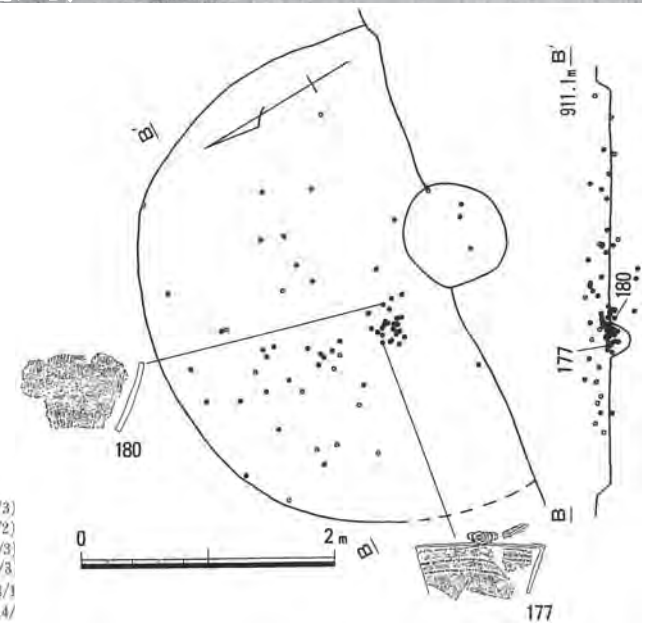
(北東から)



(南から)

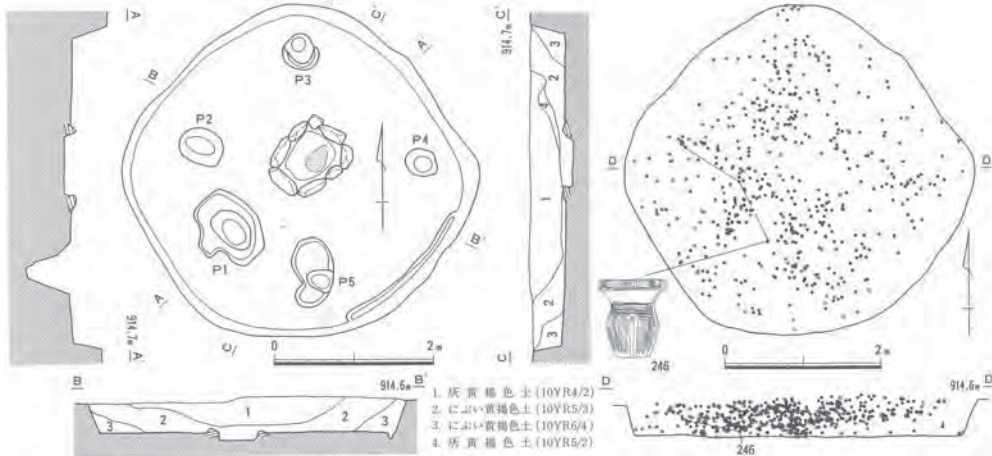


1. 暗オリーブ褐色土 (2.5Y3/3)
2. 暗灰黄色土 (2.5Y4/2)
3. 黄褐色砂質土 (2.5Y5/3)
4. 暗オリーブ褐色土 (2.5Y3/3)
5. 灰黄褐色土 (10YR4/1)
6. 褐灰色土 (7.5YR4/)



177





- 1. 灰黄褐色土 (10YR4/2)
- 2. にぶい黄褐色土 (10YR5/3)
- 3. にぶい黄褐色土 (10YR5/4)
- 4. 灰黄褐色土 (10YR5/2)



(土器実測図 : S=1/6)

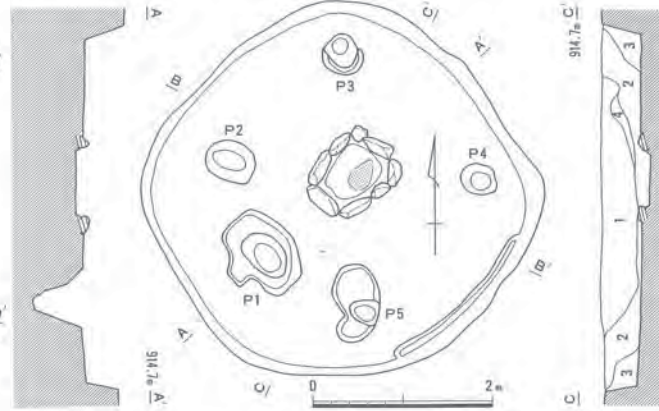



岩垣内遺跡  
SB10-246

『岩垣内遺跡』(2000)



(土器実測図 : S=1/4)



1. 灰黄褐色土 (10YR4/2)
2. にぶい黄褐色土 (10YR5/3)
3. にぶい黄褐色土 (10YR6/4)
4. 灰黄褐色土 (10YR5/2)



(南から)

岩垣内遺跡  
SB10-248

『岩垣内遺跡』(2000)



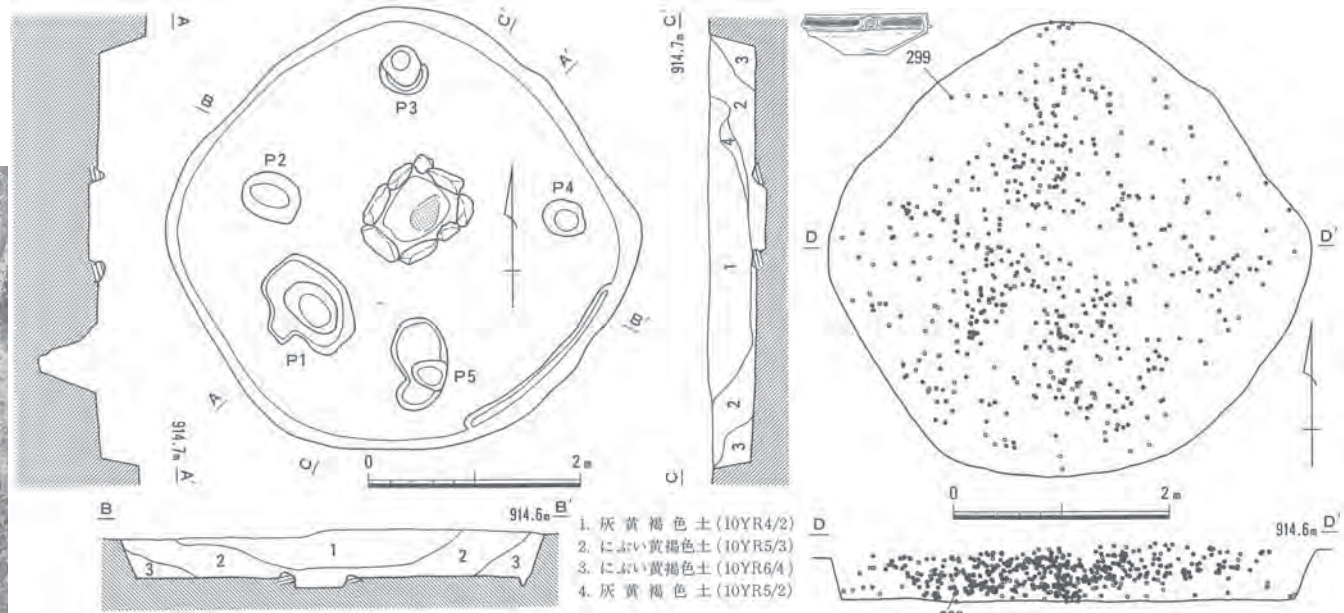
(土器実測図 : S=1/6)

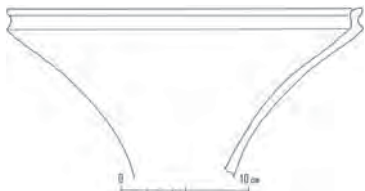




(南から)


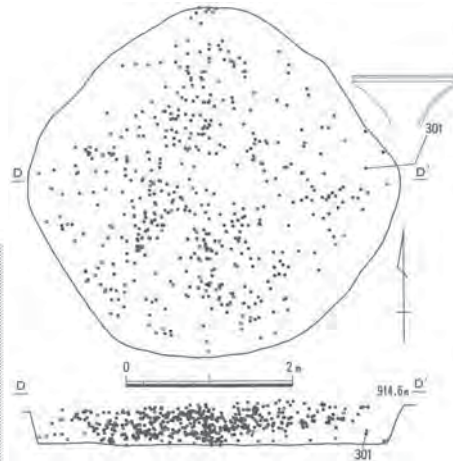
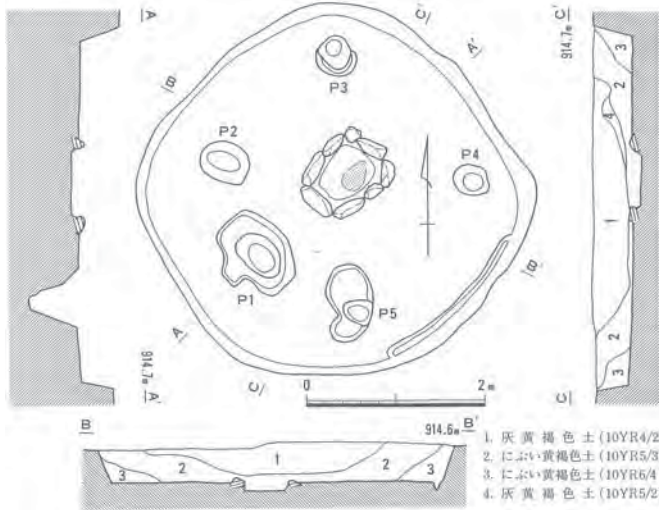
岩垣内遺跡  
SB10 床 299

『岩垣内遺跡』(2000)





(土器実測図 : S=1/6)



(南から)



写真正面




(方角不明)

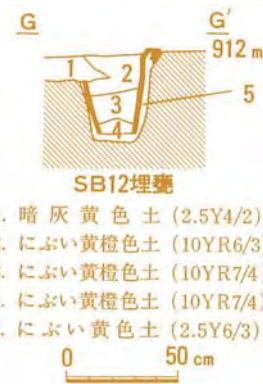
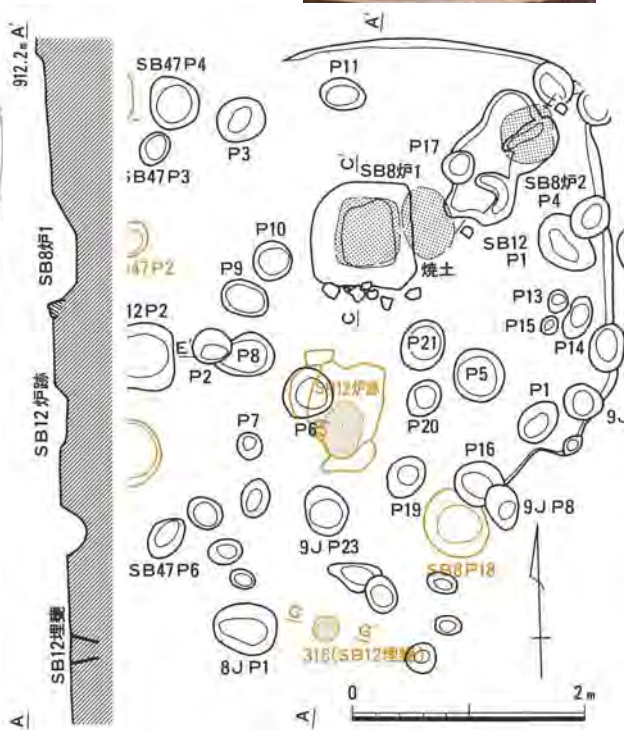
岩垣内遺跡  
SB10 床 301

『岩垣内遺跡』(2000)

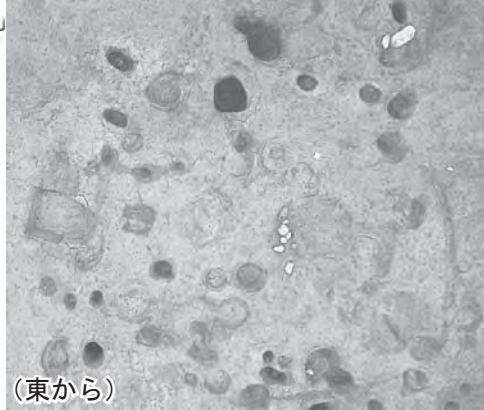
1. 灰黄褐色土 (10YR4/2)
2. にぶい黄褐色土 (10YR5/3)
3. にぶい黄褐色土 (10YR6/4)
4. 灰黄褐色土 (10YR5/2)



(土器実測図：S=1/8)



- SB12埋甕**
1. 暗灰黄色土 (2.5Y4/2)
  2. にぶい黄橙色土 (10YR6/3)
  3. にぶい黄橙色土 (10YR7/4)
  4. にぶい黄橙色土 (10YR7/4)
  5. にぶい黄色土 (2.5Y6/3)



(東から)



(南から)

岩垣内遺跡  
SB12 埋甕 316  
『岩垣内遺跡』(2000)



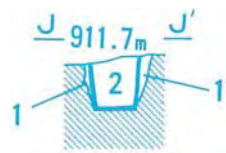
(土器実測図 : S=1/6)



(北東から)

岩垣内遺跡  
SB15 埋甕 346

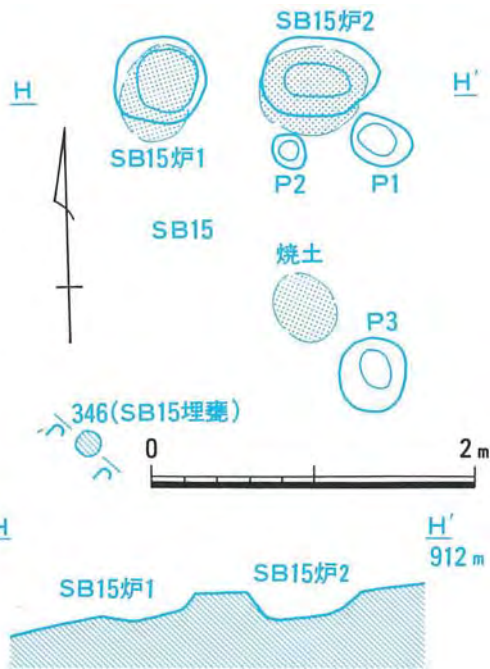
『岩垣内遺跡』(2000)

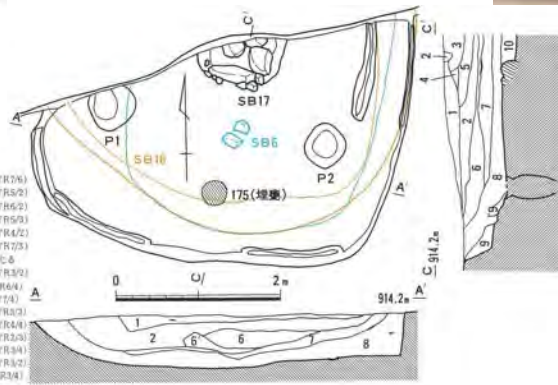
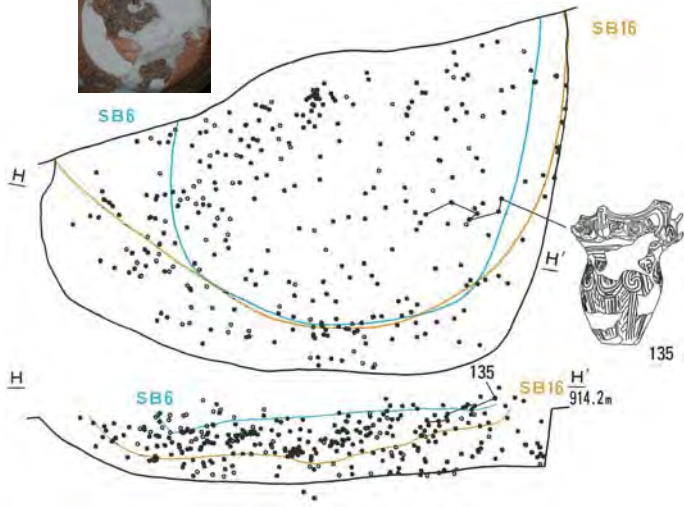


SB15埋甕

1. 灰黄褐色土 (10YR4/2)
2. にぶい黄褐色土 (10YR7/3)

0 50 cm





1. 明黄褐色土 (10YR7/6)
2. 灰黄褐色土 (10YR5/2)
3. 灰黄褐色土 (10YR5/3)
4. 红土+黄褐色土 (10YR5/5)
5. 灰黄褐色土 (10YR4/2)
6. 红土+黄褐色土 (10YR7/3)
6. 60以上有褐色土が混じる
7. 暗褐色土 (10YR3/2)
8. 红土+黄褐色土 (10YR4/4)
9. 淡褐色土 (2.5Y7/4)
10. 暗褐色土 (7.5YR3/3)
11. 褐色土 (7.5YR4/4)
12. 暗褐色土 (7.5YR3/3)
13. 暗褐色土 (7.5YR3/4)
14. 暗褐色土 (7.5YR3/2)
15. 暗褐色土 (10YR3/4)



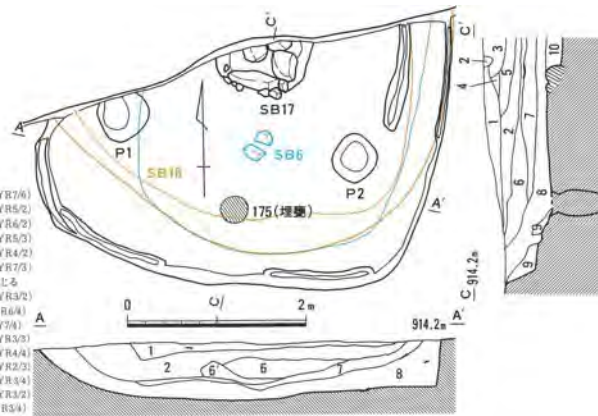
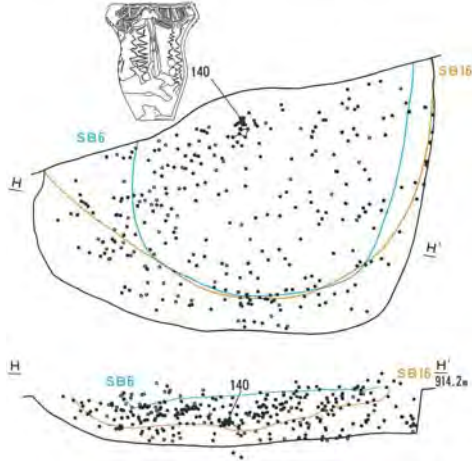
岩垣内遺跡  
SB16-135

『岩垣内遺跡』(2000)

(土器実測図 : S=1/6)




(土器実測図 : S=1/8)



1. 明黄褐色土 (10YR7/6)
2. 灰黄褐色土 (10YR5/2)
3. 灰黄褐色土 (10YR6/2)
4. 濃い黄褐色土 (10YR4/3)
5. 灰黄褐色土 (10YR4/2)
6. 濃い黄褐色土 (10YR7/3)
- 6' 6の土に明褐色土が混じる
7. 黒褐色土 (10YR3/2)
8. 濃い黄褐色土 (10YR6/4)
9. 黄褐色土 (7.5YR5/2)
10. 暗褐色土 (7.5YR4/3)
11. 暗褐色土 (7.5YR4/4)
12. 暗褐色土 (7.5YR2/3)
13. 暗褐色土 (7.5YR3/4)
14. 暗褐色土 (7.5YR3/2)
15. 暗褐色土 (10YR5/4)

岩垣内遺跡  
SB16-140  
『岩垣内遺跡』(2000)



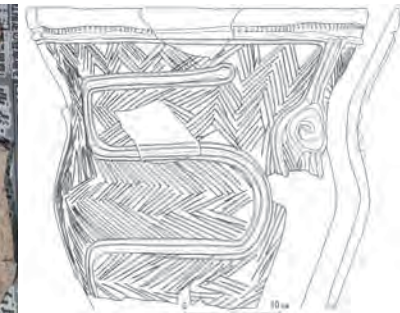


岩垣内遺跡  
SB16-141  
『岩垣内遺跡』(2000)

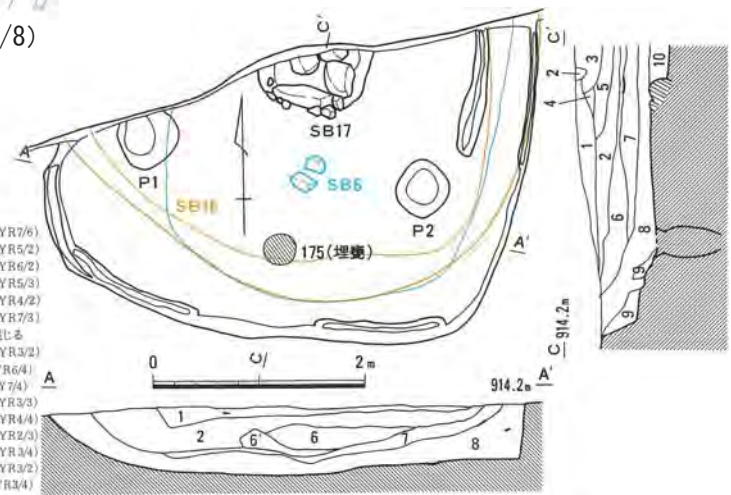
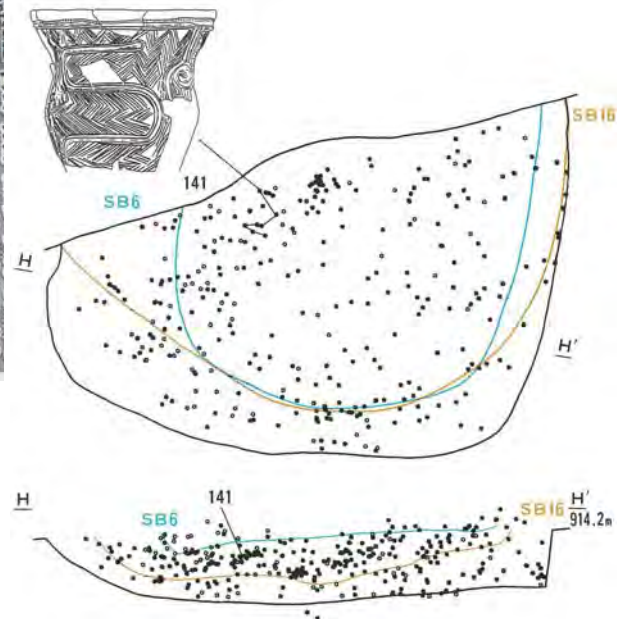
破片1  
(方角不明)

破片2

破片1



(土器実測図 : S=1/8)



1. 明黄褐色土 (10YR7/6)
2. 灰黄褐色土 (10YR5/2)
3. 灰黄褐色土 (10YR6/2)
4. にじみ黄褐色土 (10YR5/3)
5. 灰黄褐色土 (10YR4/2)
6. にじみ黄褐色土 (10YR7/3)
6. 6の土に明褐色土が混じる
7. 黄褐色土 (10YR3/2)
8. にじみ黄褐色土 (10YR6/4)
9. 淡黄色土 (2.5Y7/4)
10. 暗褐色土 (7.5YR3/3)
11. 暗褐色土 (7.5YR4/4)
12. 暗褐色土 (7.5YR2/3)
13. 暗褐色土 (7.5YR3/4)
14. 黒褐色土 (7.5YR3/2)
15. 暗褐色土 (10YR3/4)



(東)

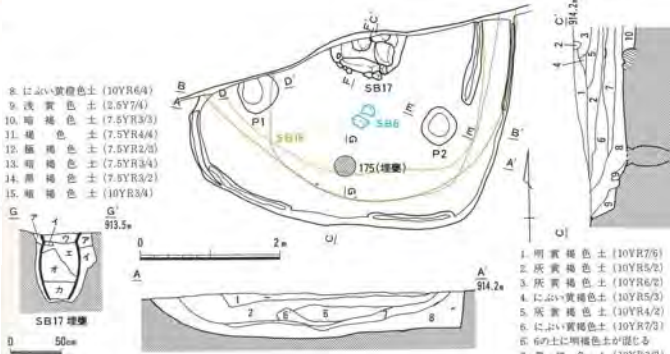
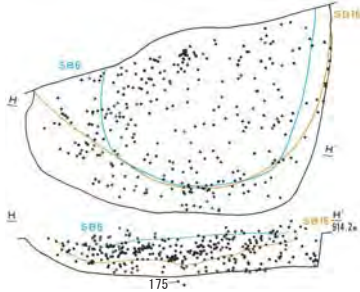
炉側



(東から)



壁側



- 8. 紅褐色土 (10YR6/4)
- 9. 淡黄色土 (2.5Y7/4)
- 10. 暗褐色土 (7.5YR3/3)
- 11. 暗褐色土 (7.5YR4/4)
- 12. 暗褐色土 (7.5YR2/5)
- 13. 暗褐色土 (7.5YR3/4)
- 14. 暗褐色土 (7.5YR3/2)
- 15. 暗褐色土 (10YR3/4)

- 1. 明黄褐色土 (10YR7/5)
- 2. 灰黄褐色土 (10YR5/2)
- 3. 灰黄褐色土 (10YR6/2)
- 4. 紅褐色土 (10YR5/5)
- 5. 灰黄褐色土 (10YR4/2)
- 6. 紅褐色土 (10YR3/2)
- 7. 暗褐色土 (10YR3/2)

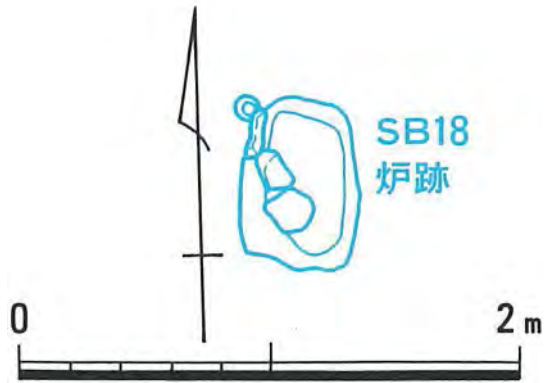


(東から)

岩垣内遺跡  
SB17 埋甕 175

『岩垣内遺跡』(2000)

(土器実測図 : S-1/14)



(土器実測図 : S=1/8)

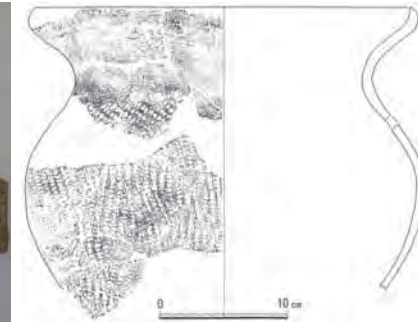
岩垣内遺跡  
SB18 炉 347  
『岩垣内遺跡』(2000)



(土器実測図 : S=1/6)

岩垣内遺跡  
SB18 炉 348

『岩垣内遺跡』(2000)



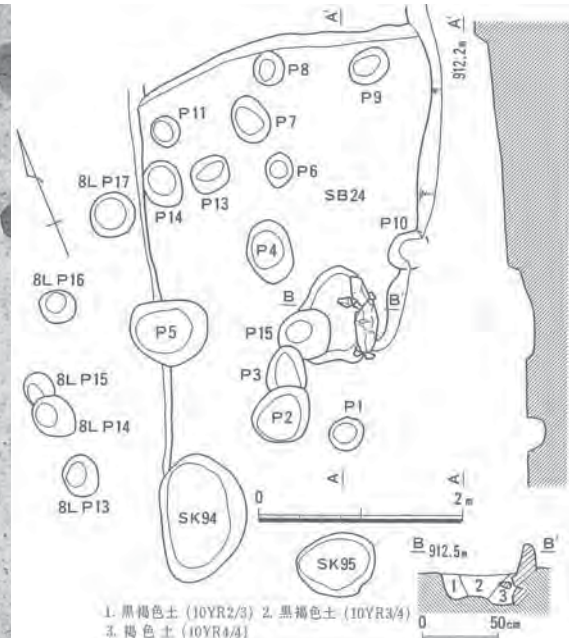
(土器実測図 :S=1/6)



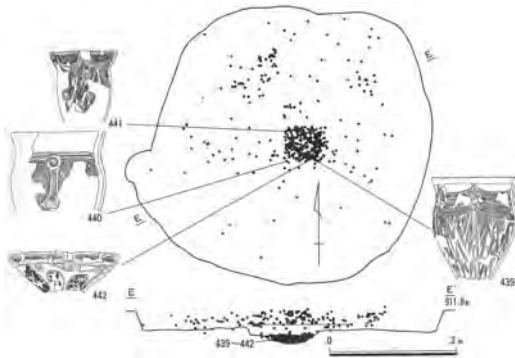
(南から)



(北から)



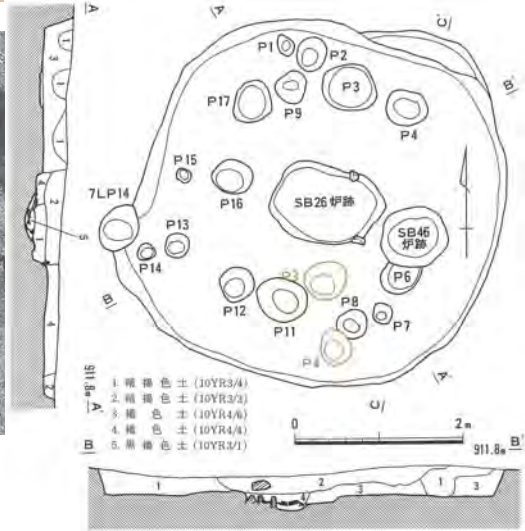
岩垣内遺跡  
SB24 炉 419  
『岩垣内遺跡』(2000)



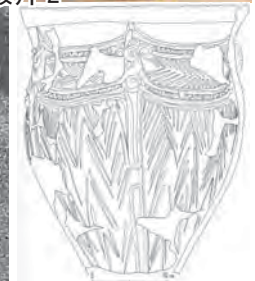
(北から)

岩垣内遺跡  
SB26 炉敷 439

『岩垣内遺跡』(2000)



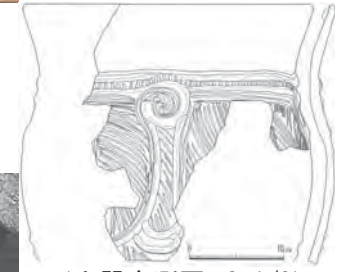
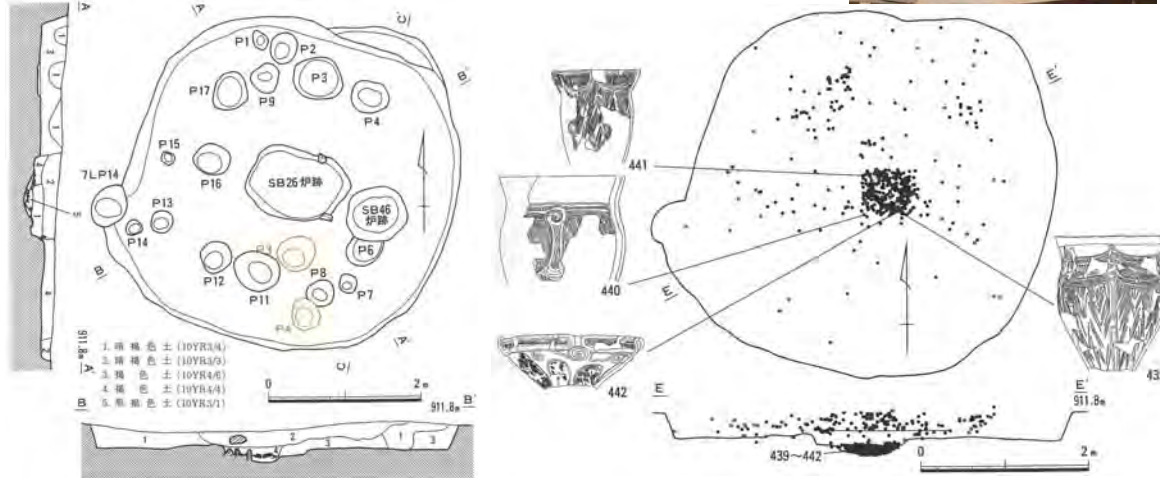
(北から)



(土器実測図 : S=1/10)



(北から)



(土器実測図 : S=1/8)

岩垣内遺跡  
SB26 炉敷 440  
『岩垣内遺跡』(2000)



(北から)



(北から)



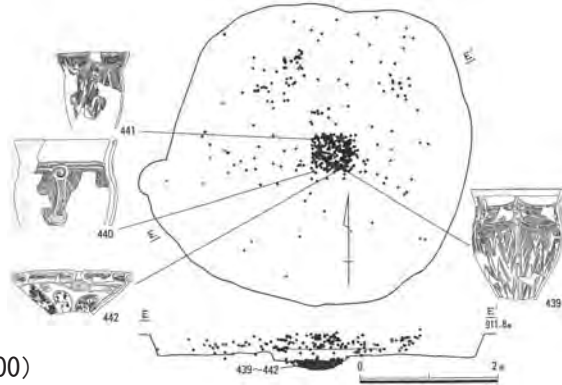
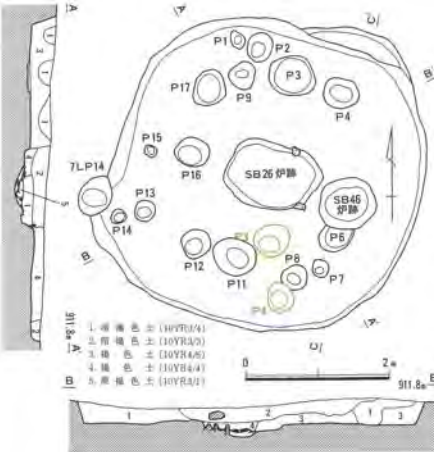
(北から)



破片 1



(土器実測図 : S=1/6)




岩垣内遺跡  
SB26 炉敷 441

『岩垣内遺跡』(2000)








破片1

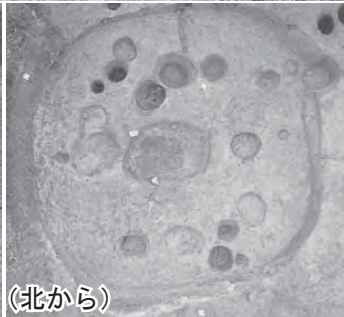


破片1

(北から)



(土器実測図 : S=1/8)

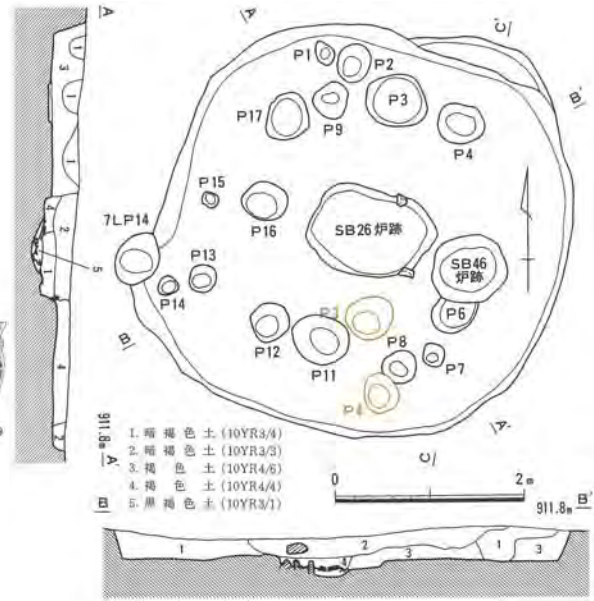
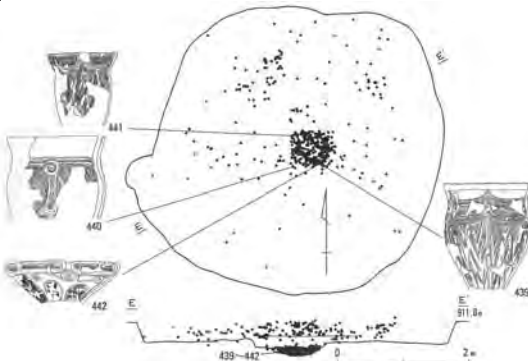


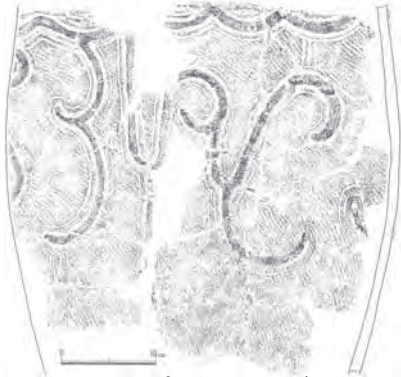
(北から)

(北から)

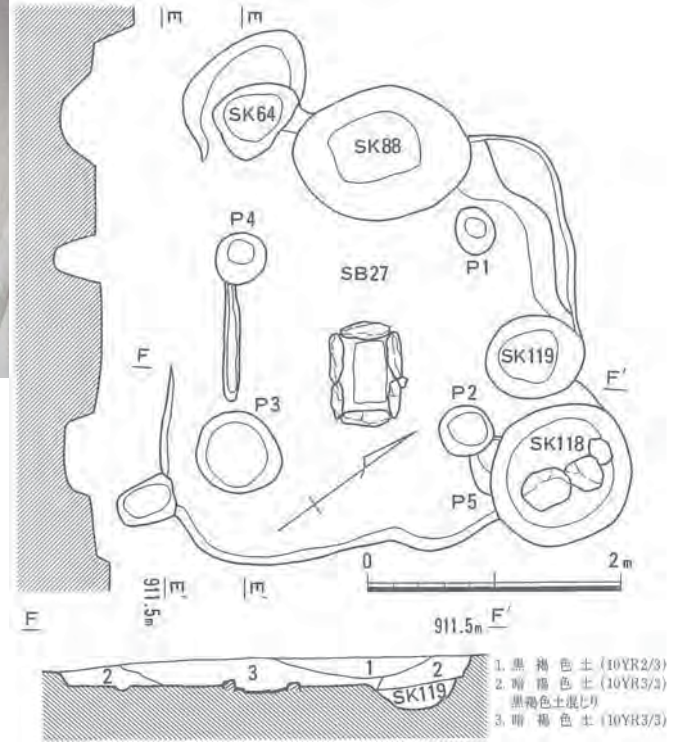
岩垣内遺跡  
SB26 炉敷 442

『岩垣内遺跡』(2000)




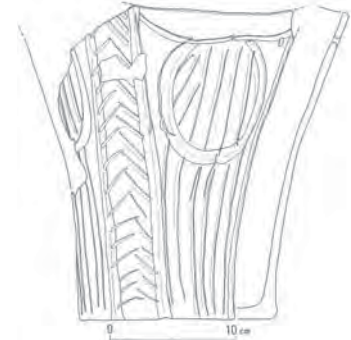
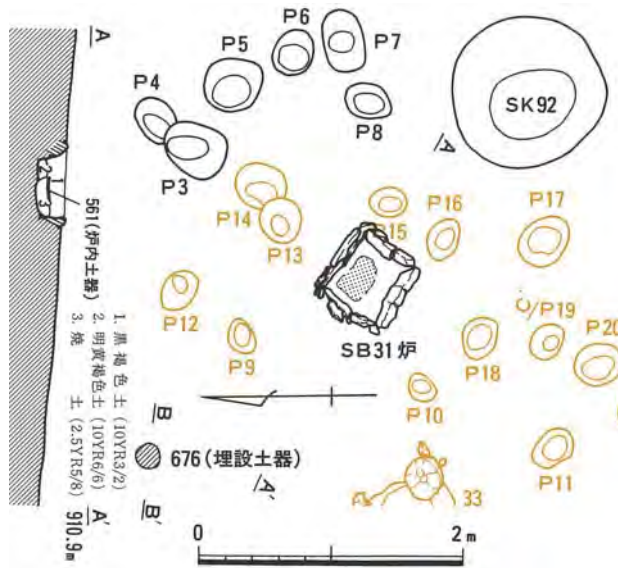



(土器実測図 : S=1/8)




岩垣内遺跡  
 SB27 炉敷 485

『岩垣内遺跡』(2000)

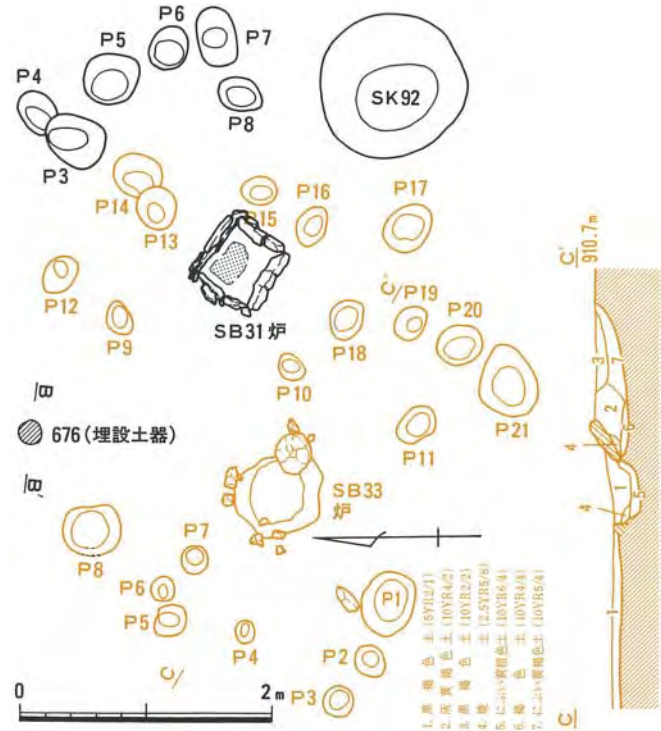
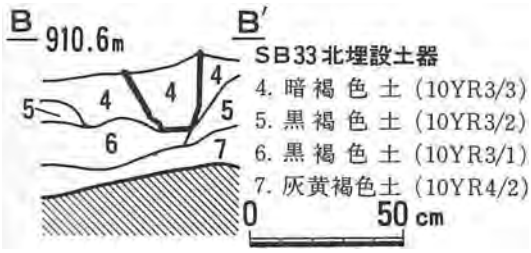


岩垣内遺跡  
SB31 炉内 561

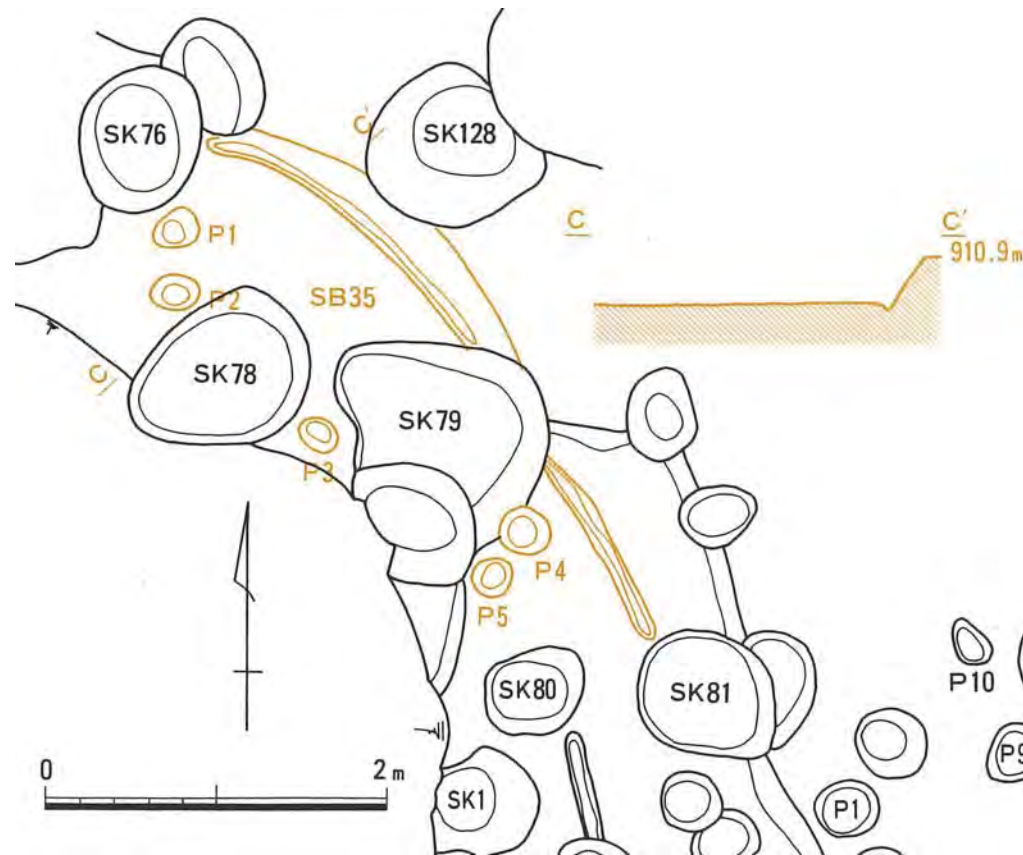
『岩垣内遺跡』(2000)



(土器実測図 : S=1/6)



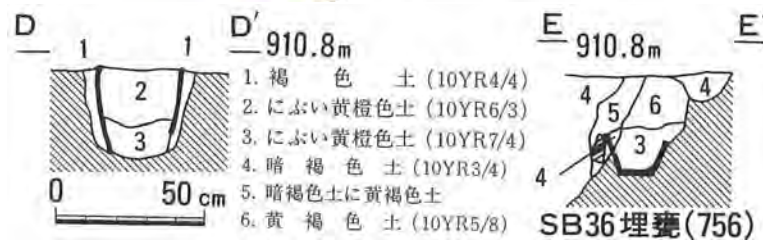
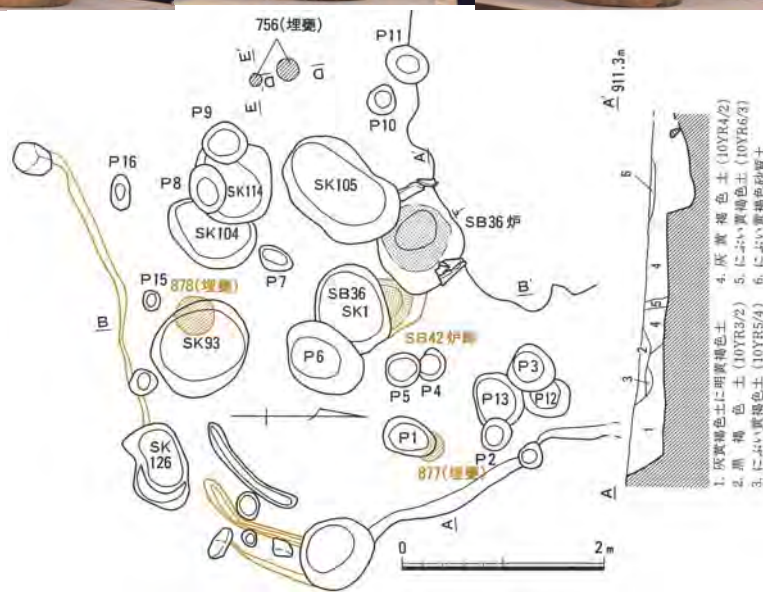
岩垣内遺跡  
 SB33 埋甕 676  
 『岩垣内遺跡』(2000)



(土器実測図 : S=1/6)

岩垣内遺跡  
SB35-727

『岩垣内遺跡』(2000)



- 1. 褐色土 (10YR4/4)
- 2. にふい黄橙色土 (10YR6/3)
- 3. にふい黄橙色土 (10YR7/4)
- 4. 暗褐色土 (10YR3/4)
- 5. 暗褐色土に黄褐色土
- 6. 黄褐色土 (10YR5/8)

- 1. 灰黄褐色土に明黄褐色土
- 2. 黒褐色土 (10YR3/2)
- 3. にふい黄褐色土 (10YR6/3)
- 4. 灰黄褐色土 (10YR4/2)
- 5. にふい黄褐色土 (10YR6/3)
- 6. にふい黄褐色土

岩垣内遺跡  
SB36 埋甕 756

『岩垣内遺跡』(2000)

(土器実測図 : S=1/8)



壁側

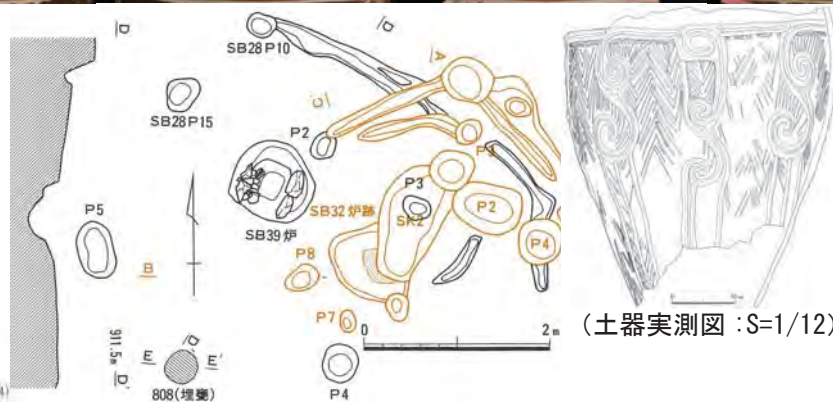


(南)

炉側



(南から)



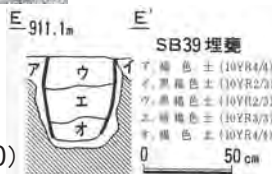
(土器実測図 : S=1/12)



(北から)

岩垣内遺跡  
SB39 埋壘 808

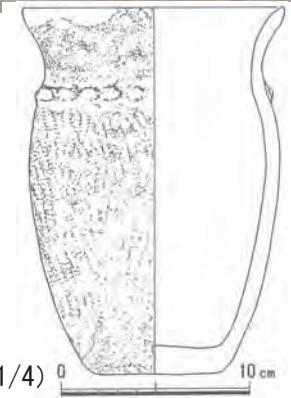
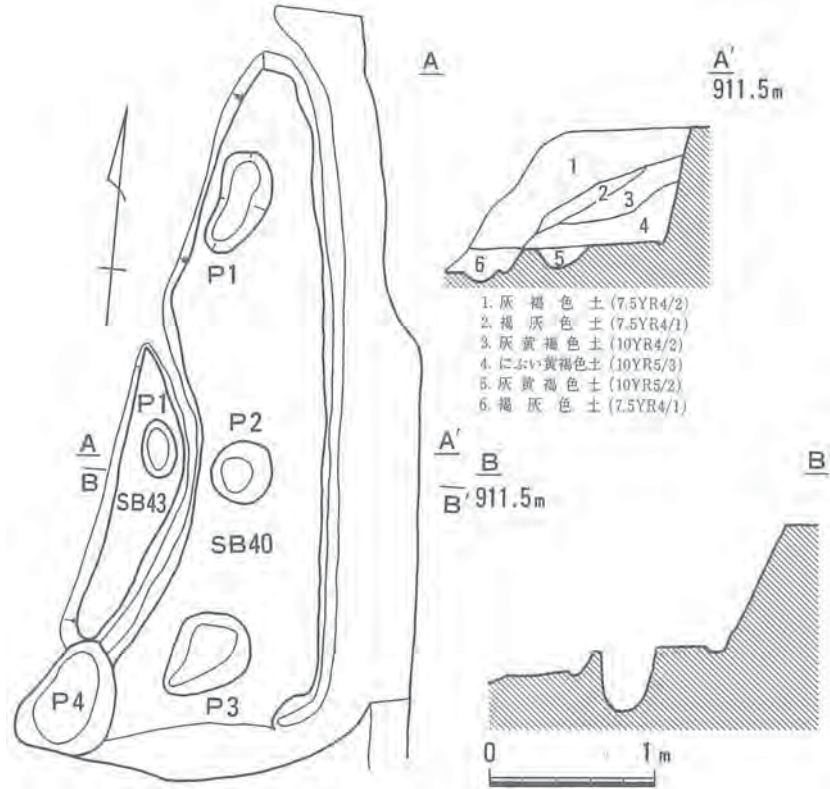
『岩垣内遺跡』(2000)



SB39 埋壘

- ① 褐色土 (10YR4/4)
- ② 赤褐色土 (10YR2/3)
- ③ 赤褐色土 (10YR2/5)
- ④ 赤褐色土 (10YR3/3)
- ⑤ 褐色土 (10YR4/1)

0 50 cm



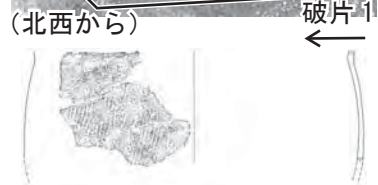

岩垣内遺跡  
SB40-830

『岩垣内遺跡』(2000)





(土器実測図 : S=1/8)

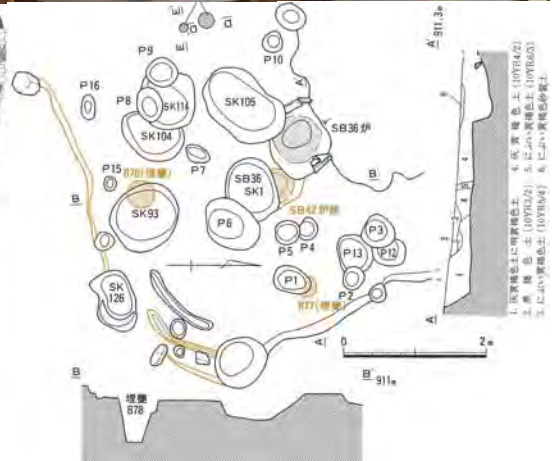


(土器実測図 : S=1/8)



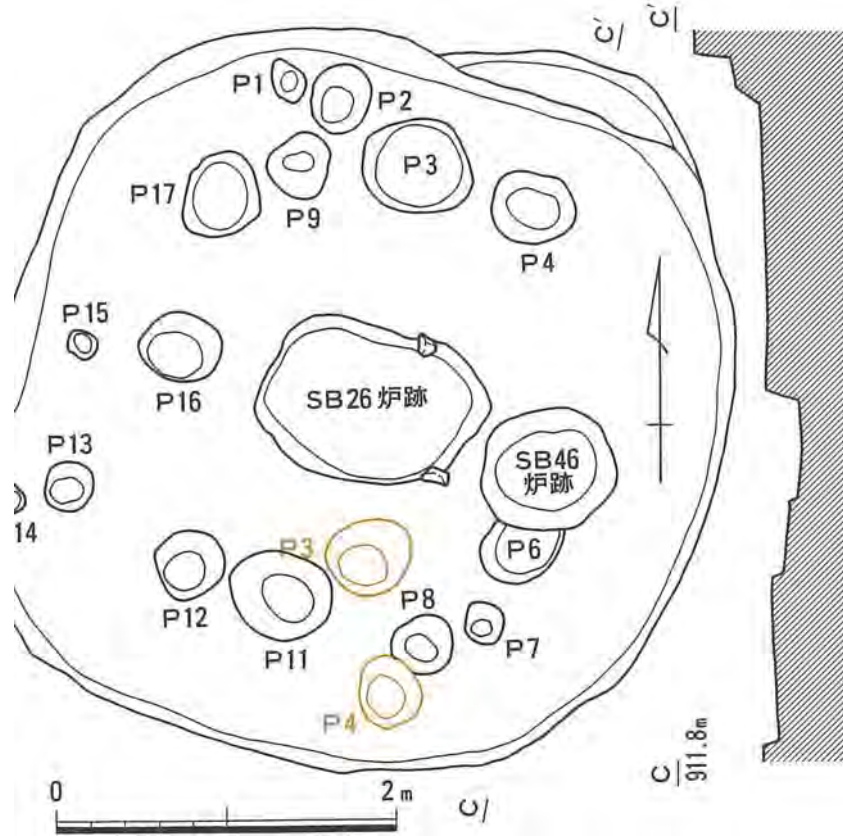
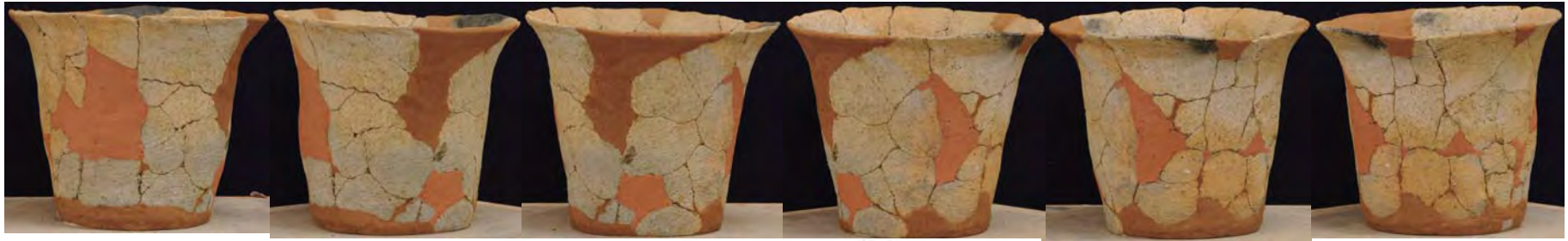
(北西から)

岩垣内遺跡  
SB41 炉 871・872  
『岩垣内遺跡』(2000)



岩垣内遺跡  
SB42 埋甕 878  
『岩垣内遺跡』(2000)

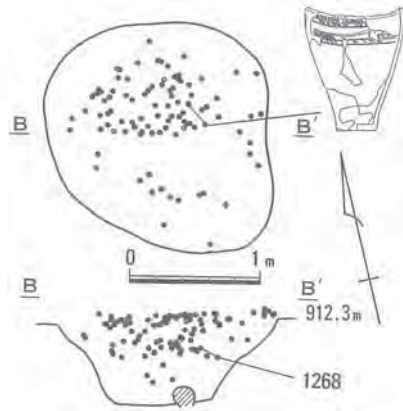
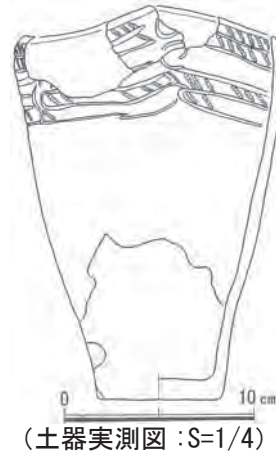
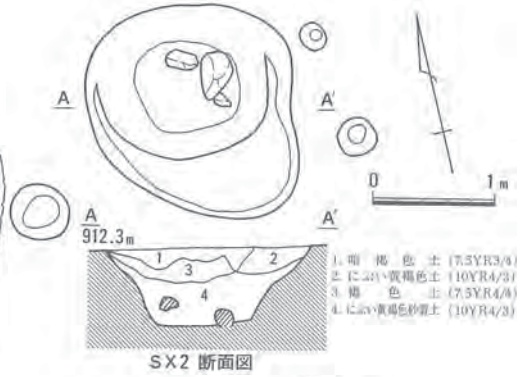
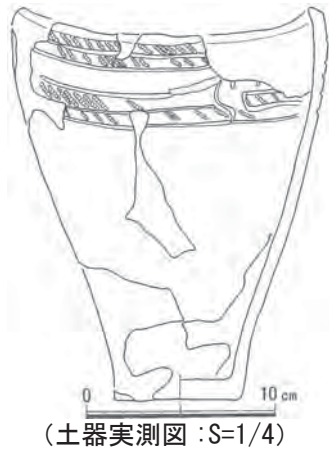
(土器実測図 : S=1/12)



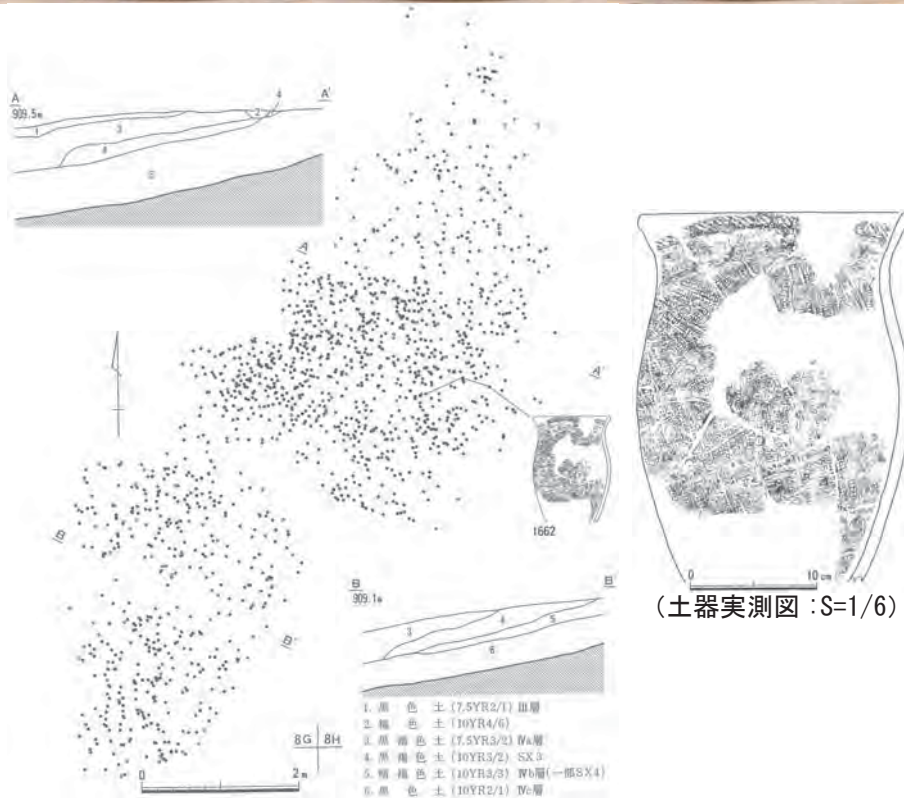
(土器実測図 : S=1/4)

岩垣内遺跡  
SB46 炉 908

『岩垣内遺跡』(2000)




岩垣内遺跡  
SX2-1268  
『岩垣内遺跡』(2000)

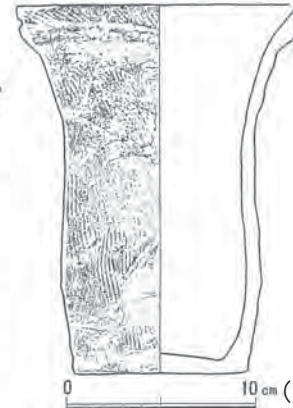


岩垣内遺跡  
SX3-1662

『岩垣内遺跡』(2000)



1. 黒色土 (7.5YR2/1) III層
2. 褐色土 (10YR4/6)
3. 黒褐色土 (7.5YR3/2) IVa層
4. 黒褐色土 (10YR3/2) SX3
5. 暗褐色土 (10YR3/3) IVb層(一部SX4)
6. 黒色土 (10YR2/1) IVc層

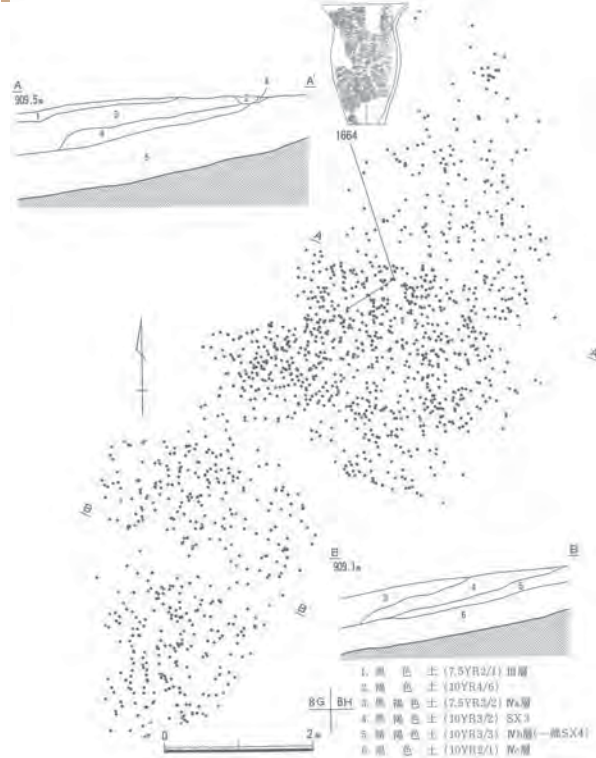


10 cm (土器実測図 : S=1/4)

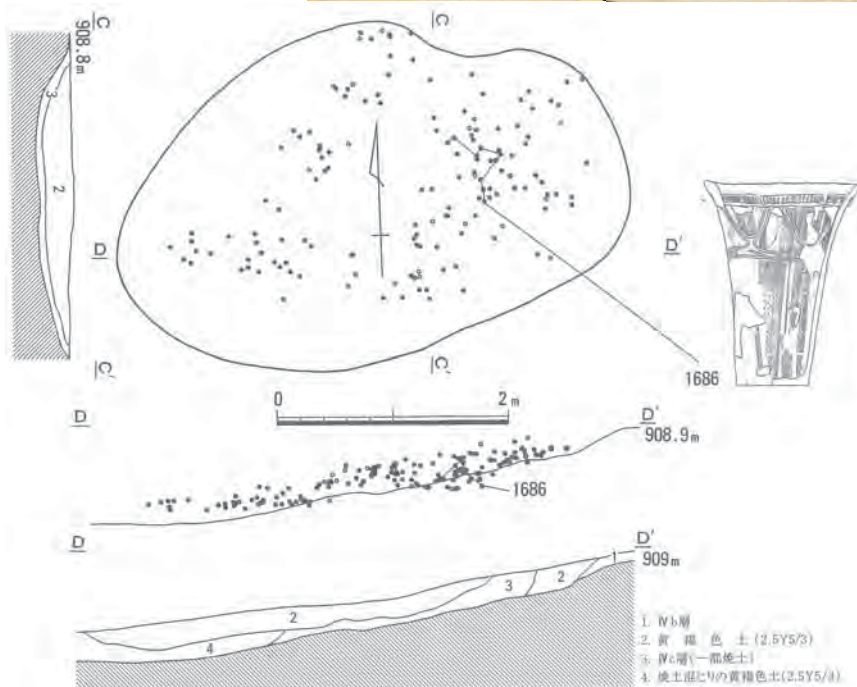
岩垣内遺跡  
SX3-1663  
『岩垣内遺跡』(2000)



(土器実測図 : S=1/8)



岩垣内遺跡  
SX3-1664  
『岩垣内遺跡』(2000)



(土器実測図 : S=1/8)



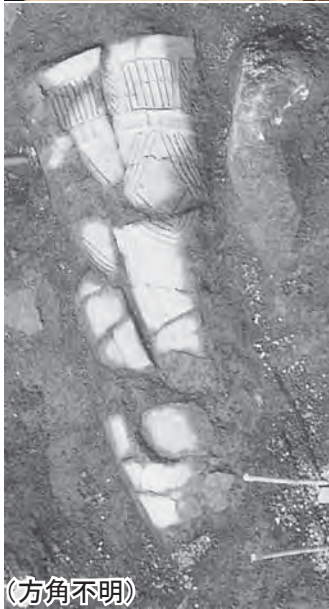
岩垣内遺跡  
SX4-1686

『岩垣内遺跡』(2000)





(天)



(方角不明)



(土器実測図 : S=1/8)



岩垣内遺跡  
SX4-1687

『岩垣内遺跡』(2000)



(土器実測図 : S=1/8)



岩垣内遺跡  
SX4-1688

『岩垣内遺跡』(2000)

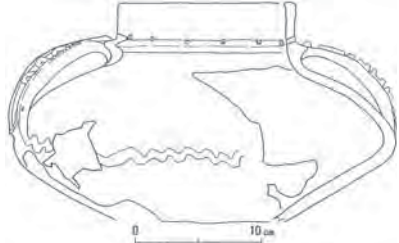


(土器実測図 : S=1/8)



岩垣内遺跡  
包含層 2303

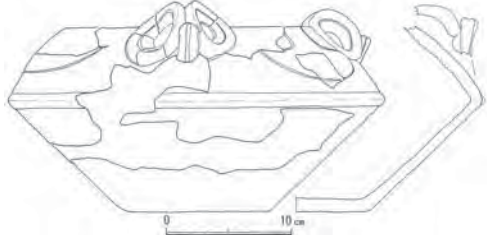
『岩垣内遺跡』(2000)



(土器実測図：S=1/6)

岩垣内遺跡  
包含層 2320

『岩垣内遺跡』(2000)

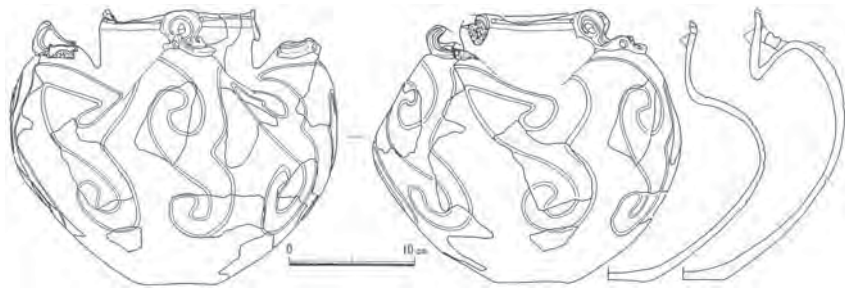


(土器実測図 :S=1/6)



岩垣内遺跡  
包含層 2335

『岩垣内遺跡』(2000)



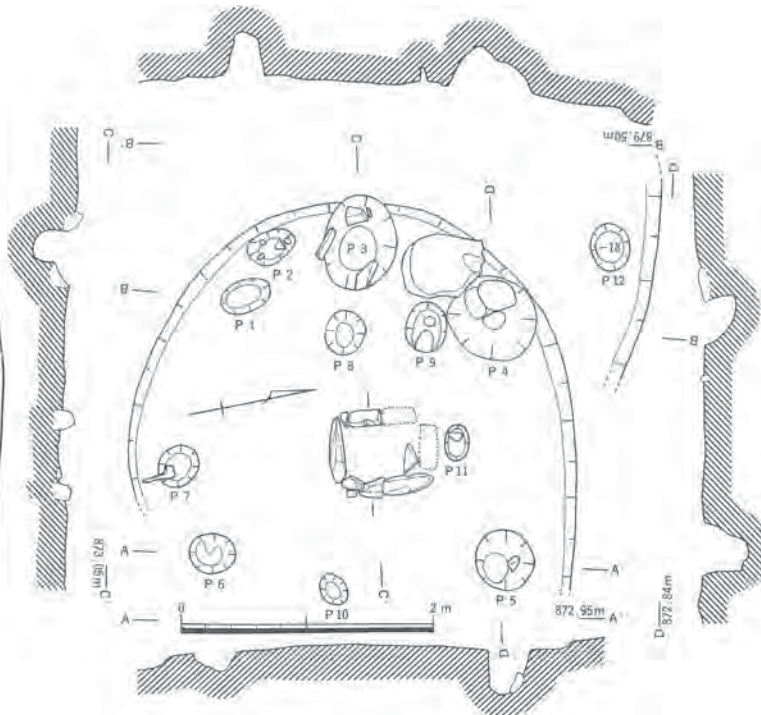
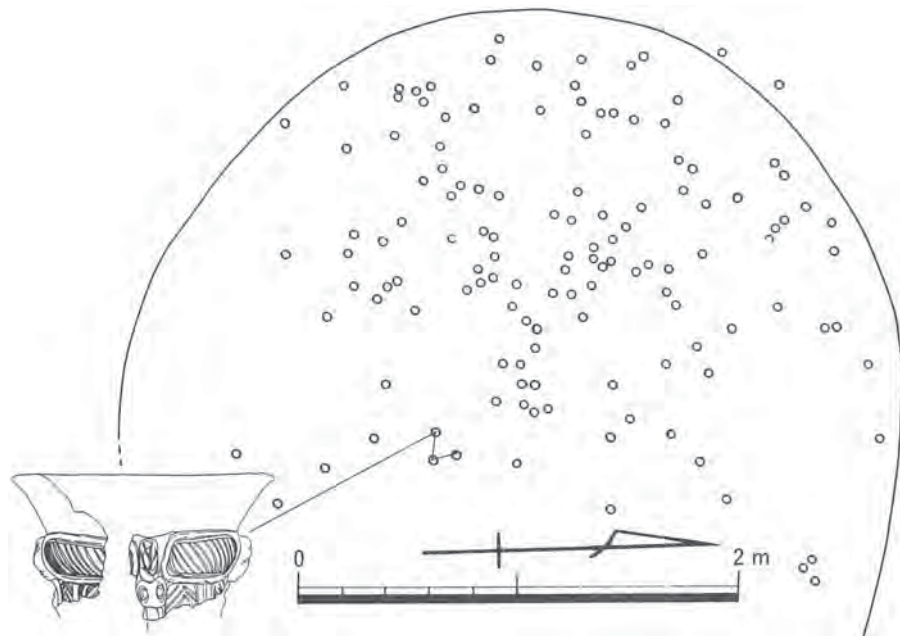
(土器実測図 : S=1/6)

岩垣内遺跡  
包含層 2838

『岩垣内遺跡』(2000)



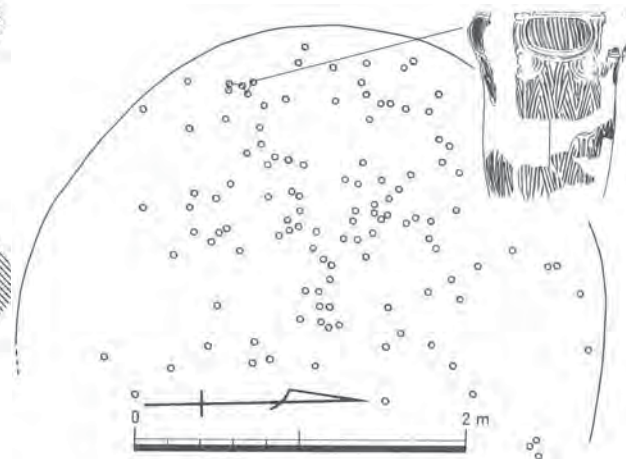
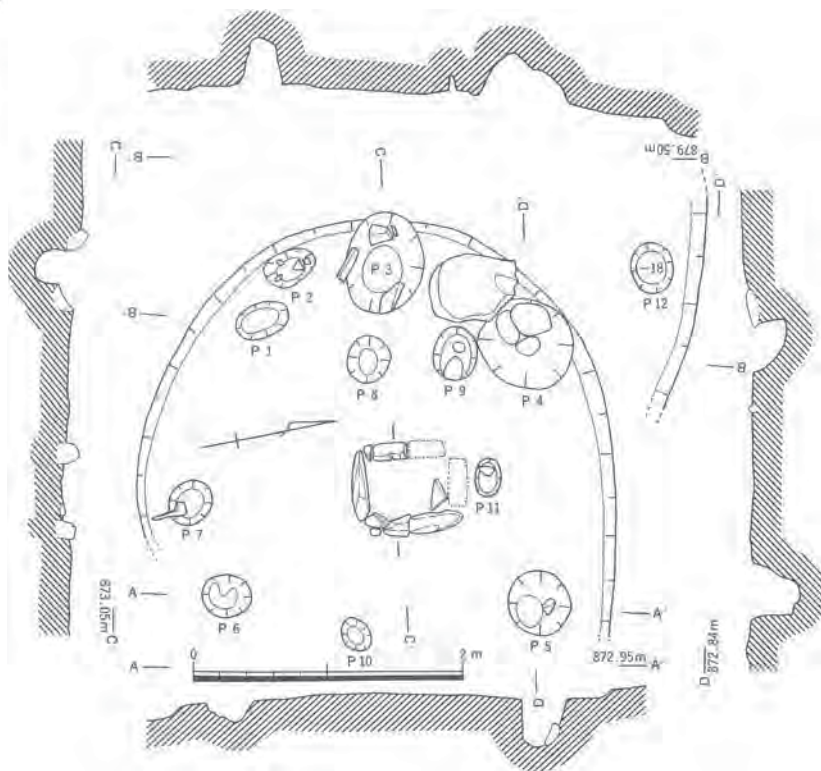
(土器実測図：S=1/6)



牛垣内遺跡  
2号住居8  
『牛垣内遺跡』(1998)



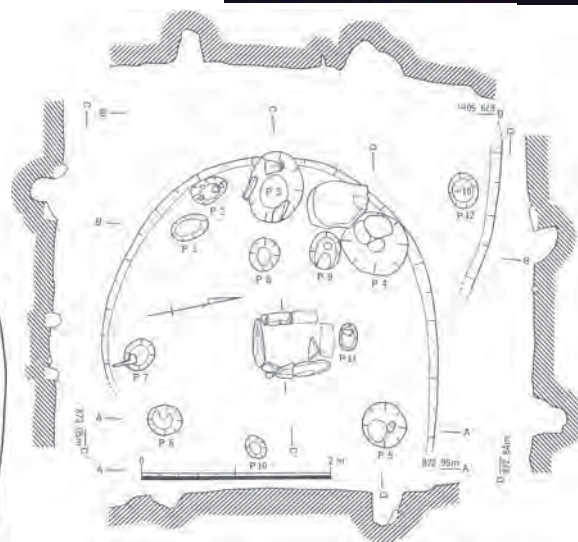
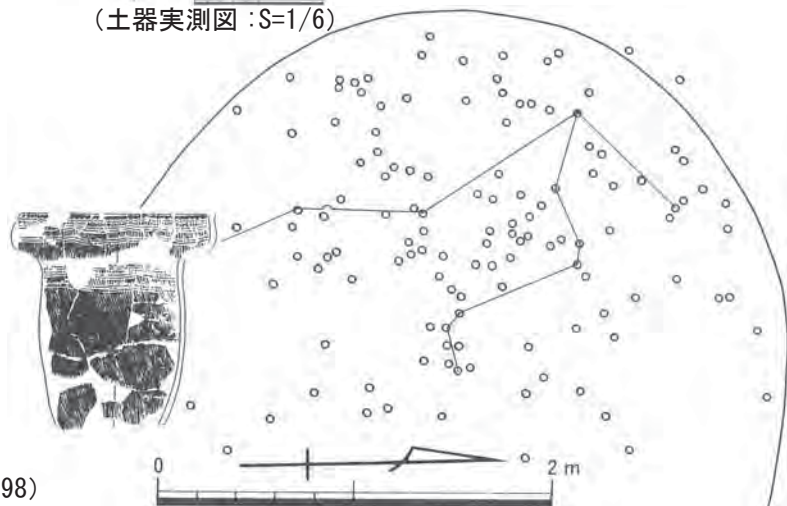
(土器実測図：S=1/6)







(土器実測図：S=1/6)

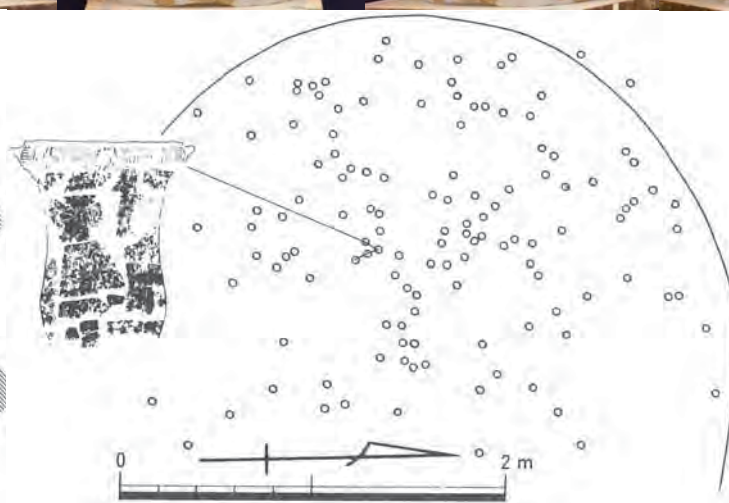
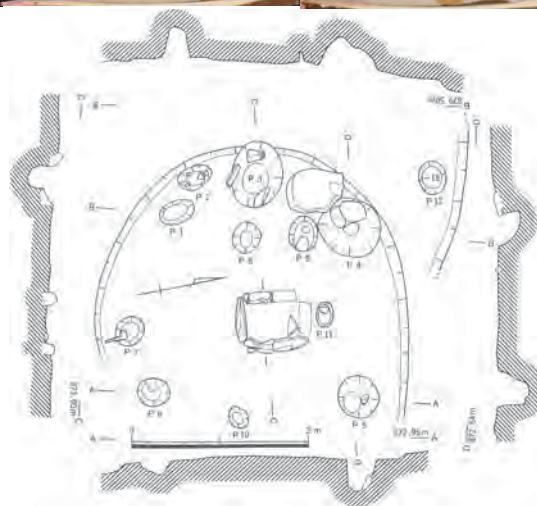


牛垣内遺跡  
2号住居 76

『牛垣内遺跡』(1998)

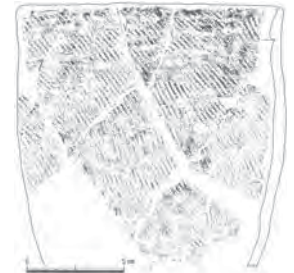

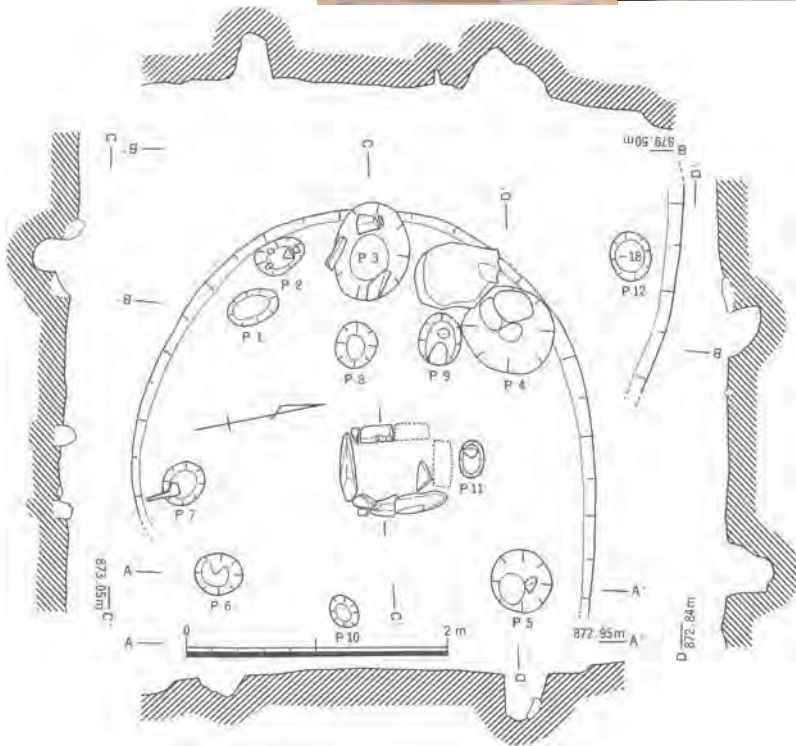


(土器実測図 : S=1/12)



牛垣内遺跡  
2号住居 84

『牛垣内遺跡』(1998)




(土器実測図 : S=1/4)



牛垣内遺跡  
2号住居 126

『牛垣内遺跡』(1998)




(南から)



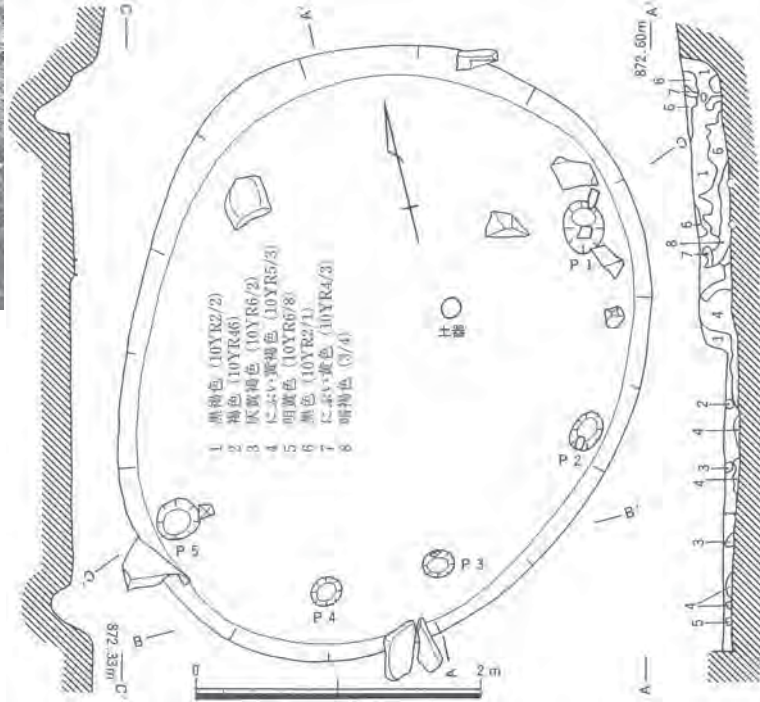
(土器実測図 : S=1/6)



(正面)



(方角不明)

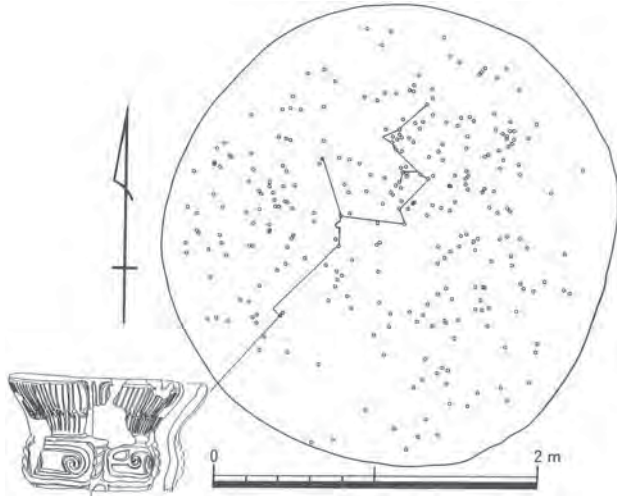


牛垣内遺跡  
3号住居埋設土器 1

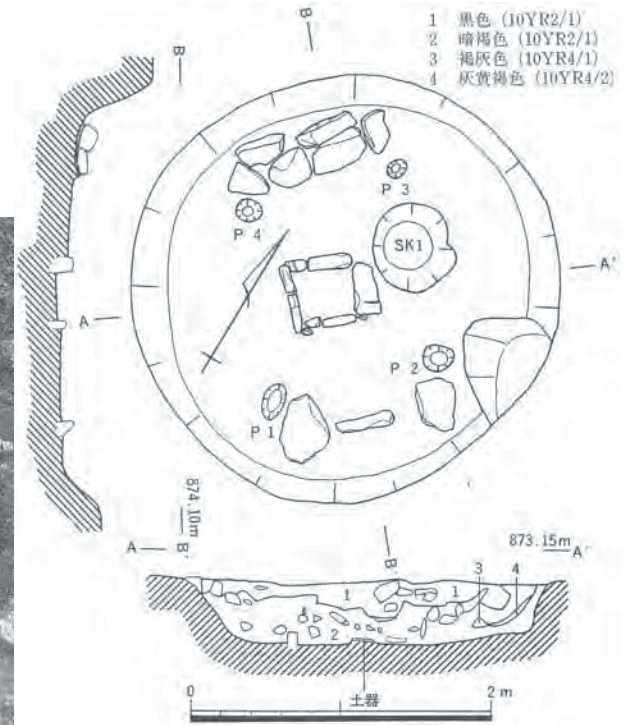
『牛垣内遺跡』(1998)



(土器実測図 : S=1/6)



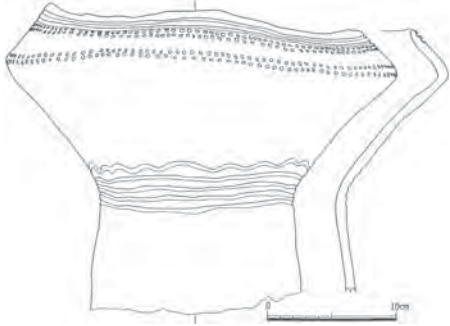
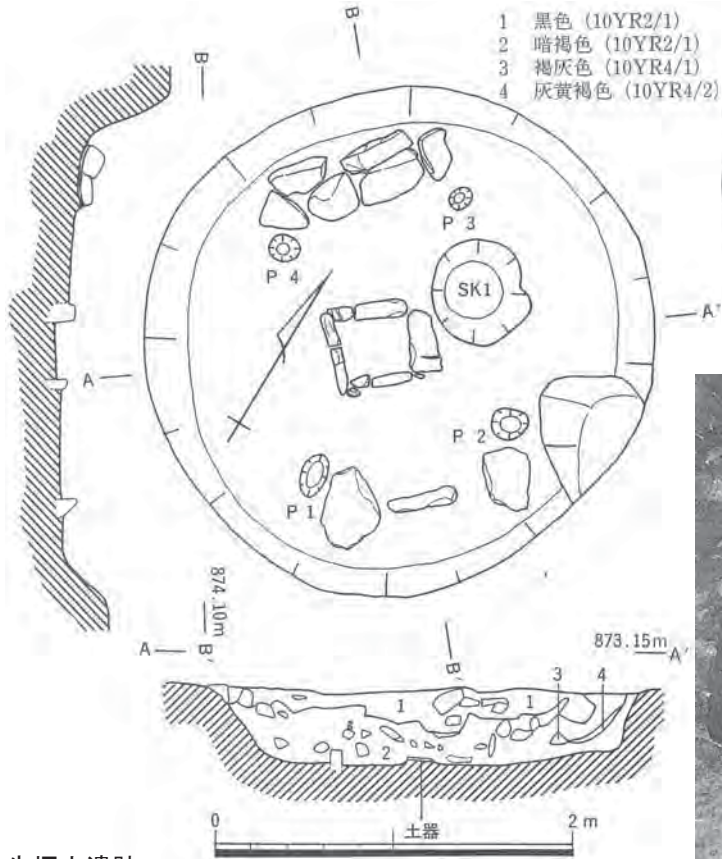

(南東から)



- 1 黒色 (10YR2/1)
- 2 暗褐色 (10YR2/1)
- 3 褐灰色 (10YR4/1)
- 4 灰黄褐色 (10YR4/2)

牛垣内遺跡  
6号住居 11

『牛垣内遺跡』(1998)

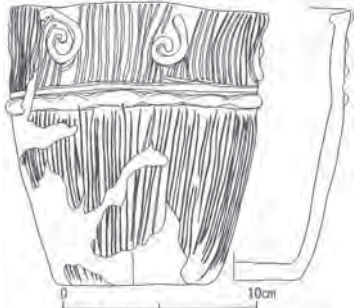


(土器実測図 : S=1/6)

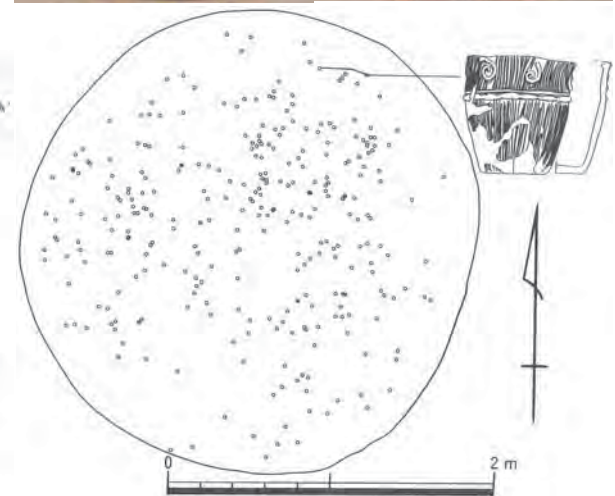
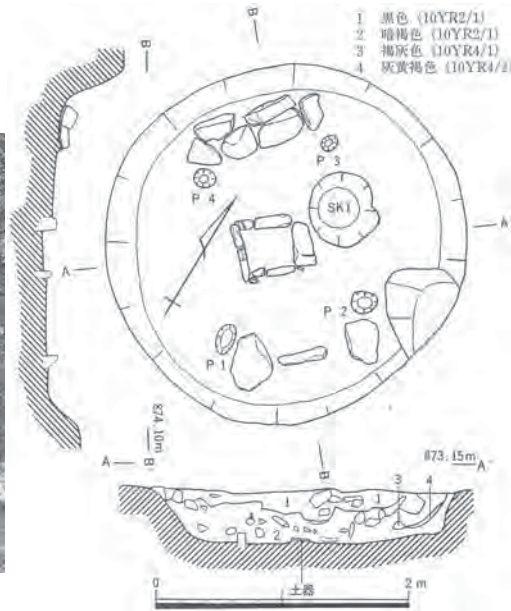


(南東から)

牛垣内遺跡  
6号住居 32  
『牛垣内遺跡』(1998)



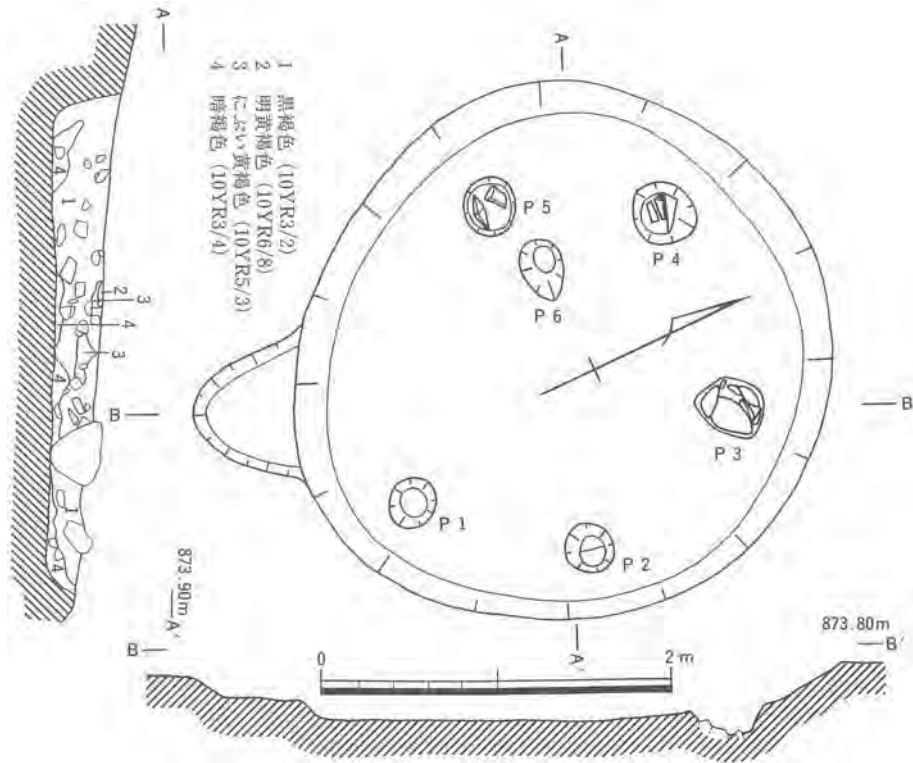
(土器実測図 : S=1/4)



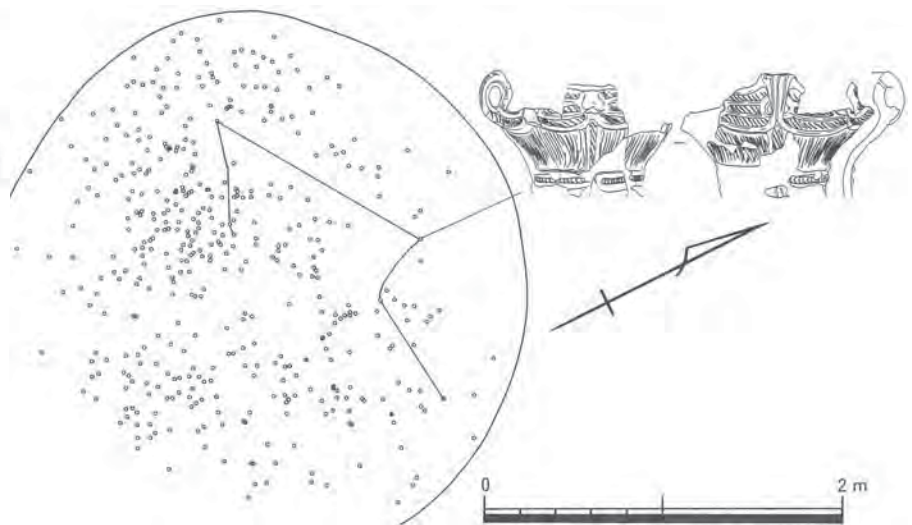
牛垣内遺跡  
 6号住居 39

(南東から)

『牛垣内遺跡』(1998)

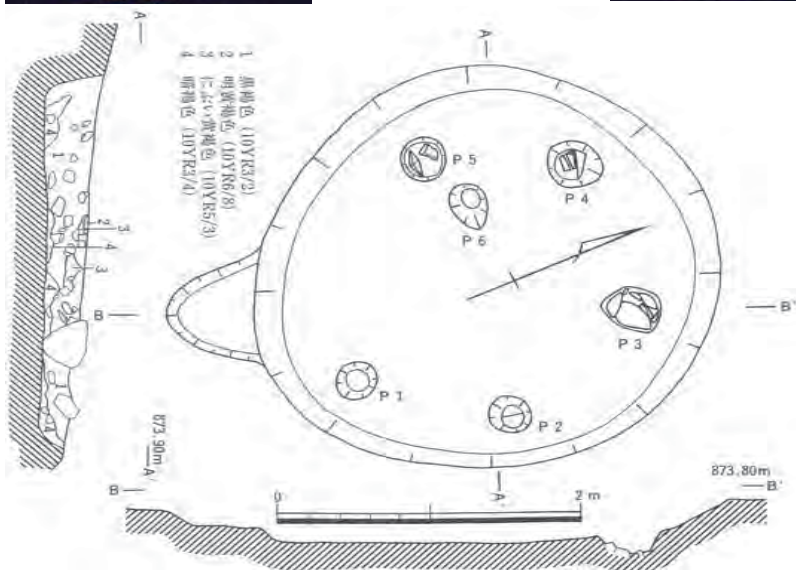



(土器実測図 : S=1/6)

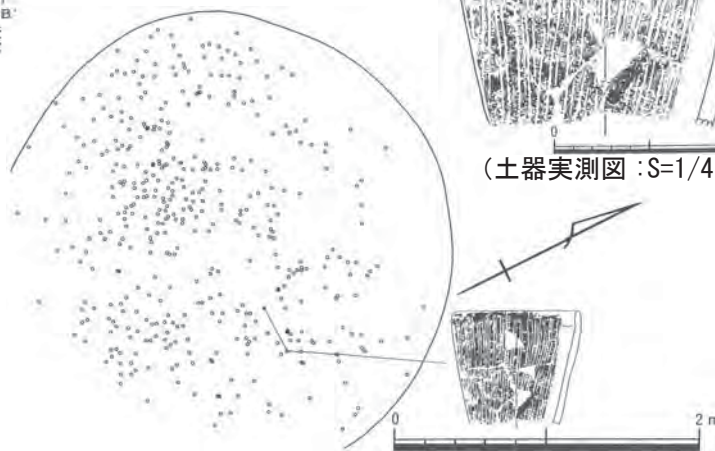


牛垣内遺跡  
 7号住居 22  
 『牛垣内遺跡』(1998)





(土器実測図 : S=1/4)



牛垣内遺跡  
7号住居 71  
『牛垣内遺跡』(1998)



破片3  
(内面)

破片4  
(内面)

破片5  
(内面)



(土器実測図 : S=1/10)



← (破片2)

(破片4) →

← (破片1)

→ (破片3)

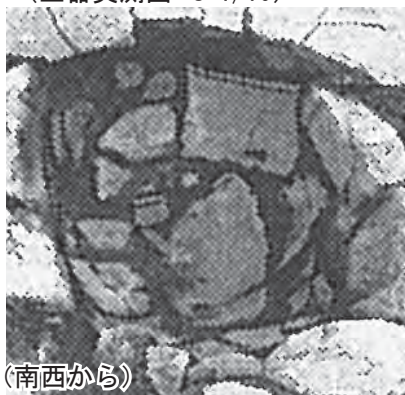
→ (破片5)

(南東から)



破片1  
(内面)

破片2  
(内面)



(南西から)

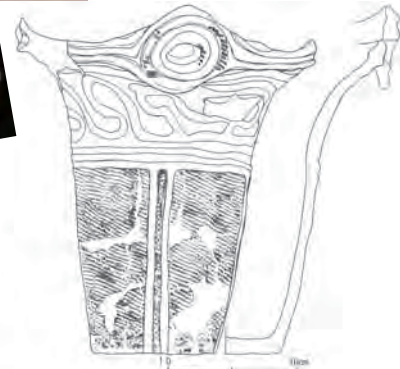
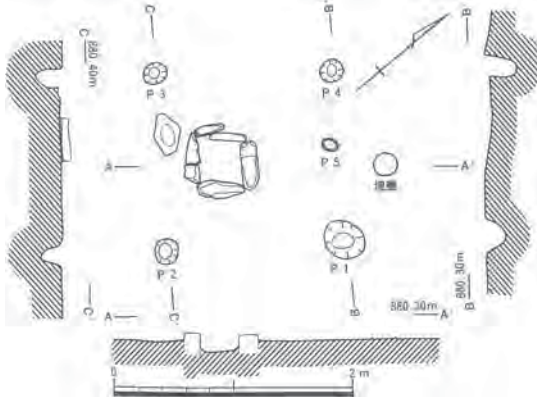
牛垣内遺跡  
8号住居 18 炉敷

『牛垣内遺跡』(1998)



(南西から)





- 1 褐灰色 (10YR3/1)
- 2 明黄褐色 (10YR6/8)
- 3 黄褐色 (10YR7/8)

(土器実測図 : S=1/6)

牛垣内遺跡  
10号住居埋甕1

『牛垣内遺跡』(1998)

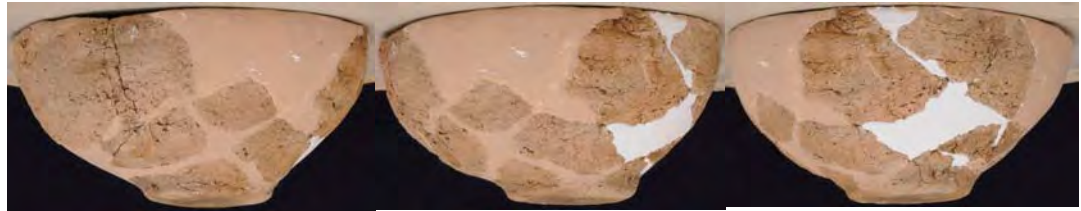



(土器実測図 : S=1/4)

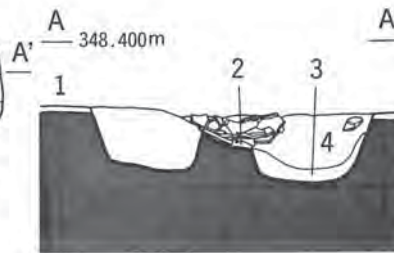
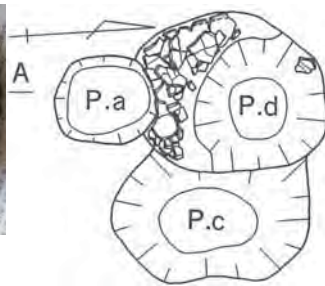
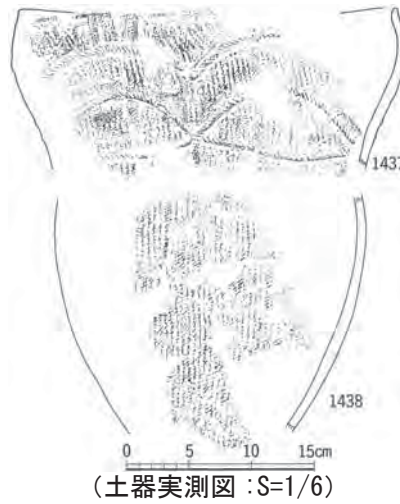


牛垣内遺跡  
61-1

『牛垣内遺跡』(1998)




(土器実測図 : S=1/4)



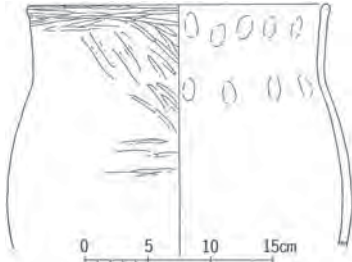
- A' 1. 硬化面。地山である黄褐色砂質土に粘質が加わり固くしまっている。
- 2. 暗黄褐色土。が跡の土器敷きの下の埋土である。
- 3. 暗褐色土。黄褐色土が多く含まれる。
- 4. 黒褐色土。炭を多く含む。

戸入村平遺跡  
SB3-1437・1438

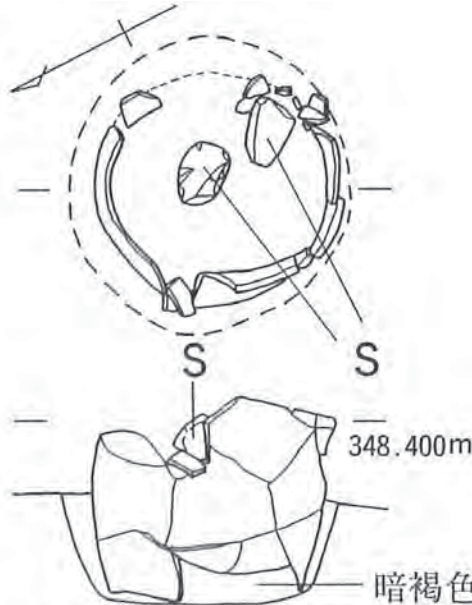
『戸入村平遺跡』(1994)




(西)



(土器実測図 : S=1/6)



φ10~20mmの黄褐色粘質土ブロック  
を含む暗褐色土



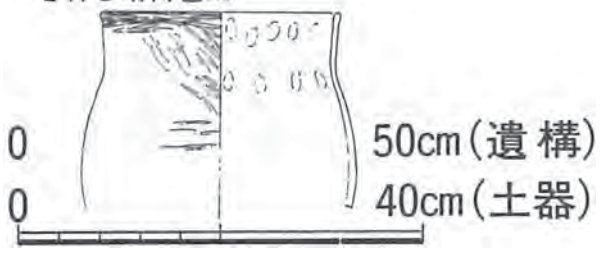
(北西)



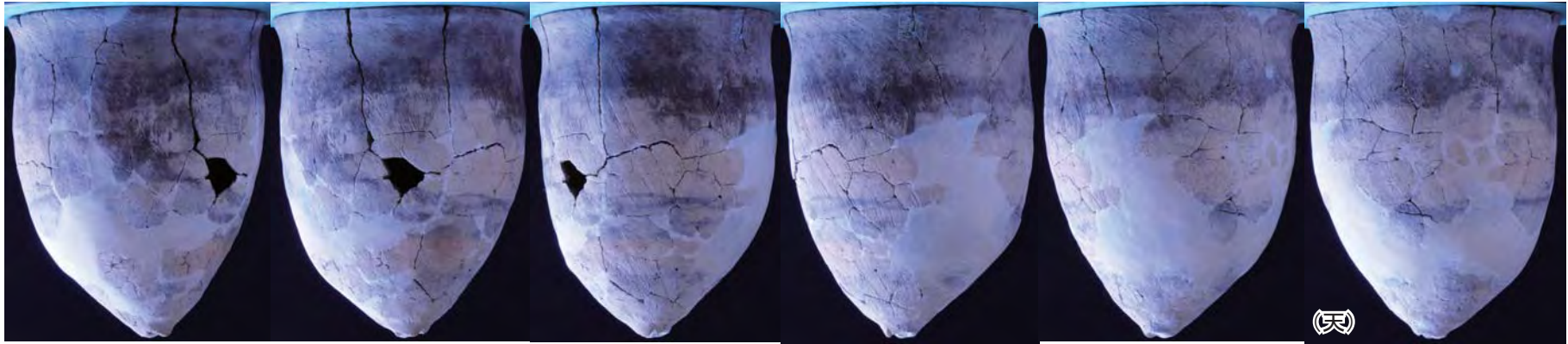
(北西から)



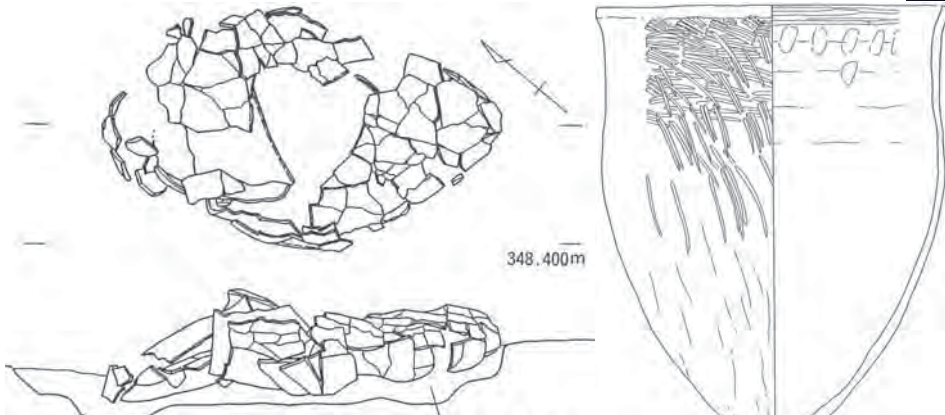
(西から)



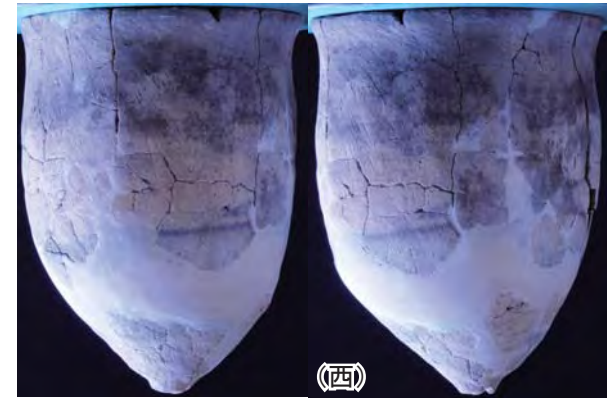
戸入村平遺跡  
SZ5-509  
『戸入村平遺跡』(1994)



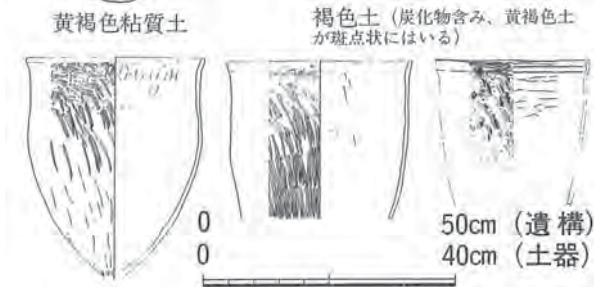
(天)



(土器実測図：S=1/6)




(西)



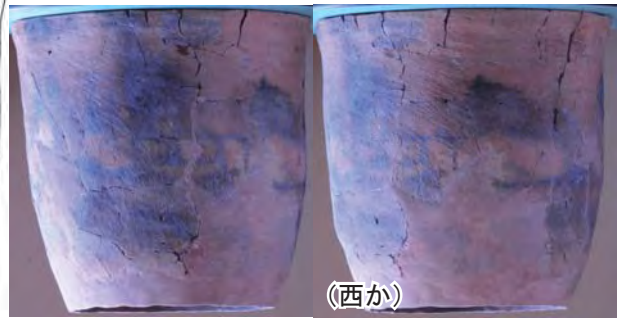
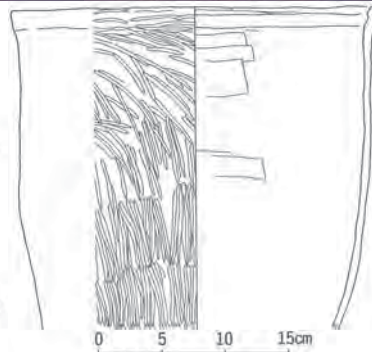
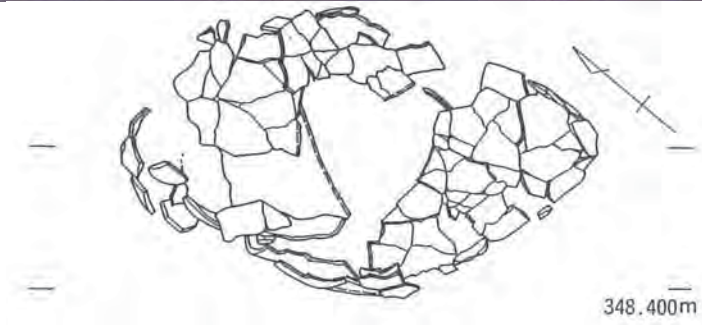
戸入村平遺跡  
SZ7-510

『戸入村平遺跡』(1994)



(西から)



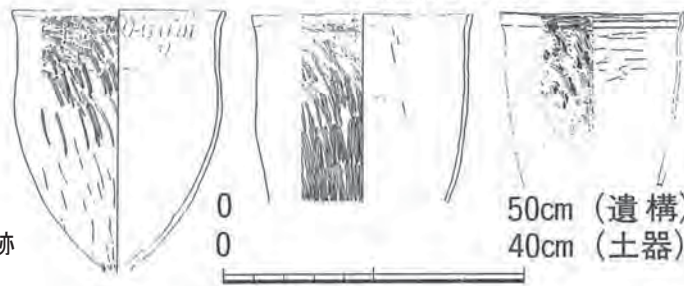


(土器実測図 : S=1/6)



黄褐色粘質土

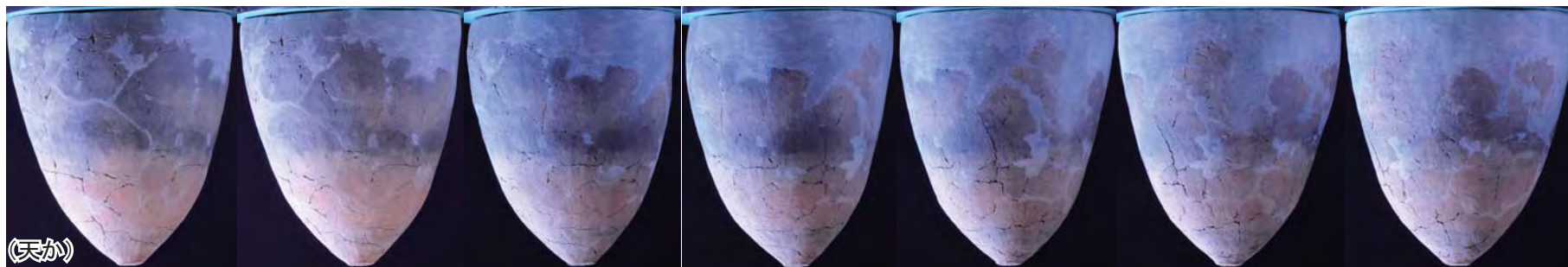
褐色土 (炭化物含み、黄褐色土が斑点状にはいる)



戸入村平遺跡  
SZ7-511

『戸入村平遺跡』(1994)

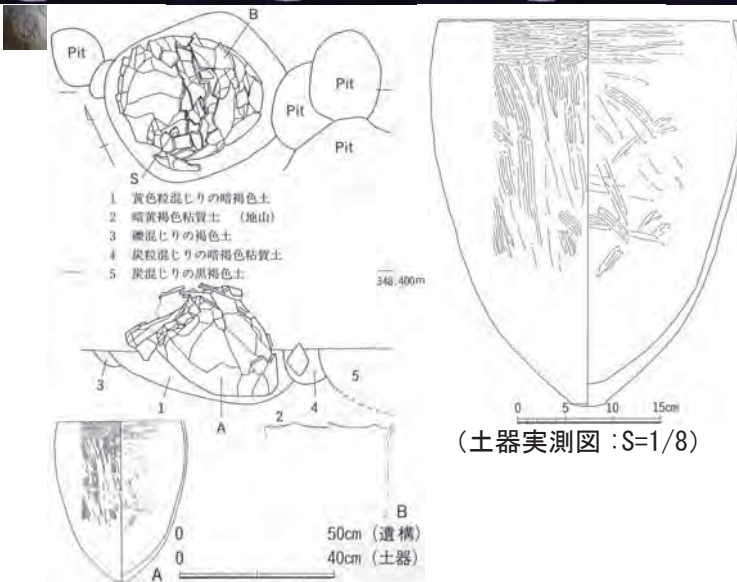
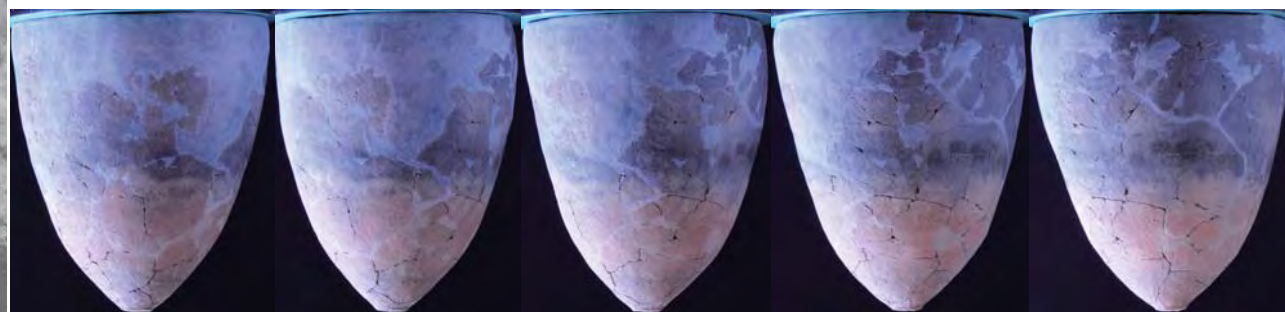





(北東から)



(南西から)



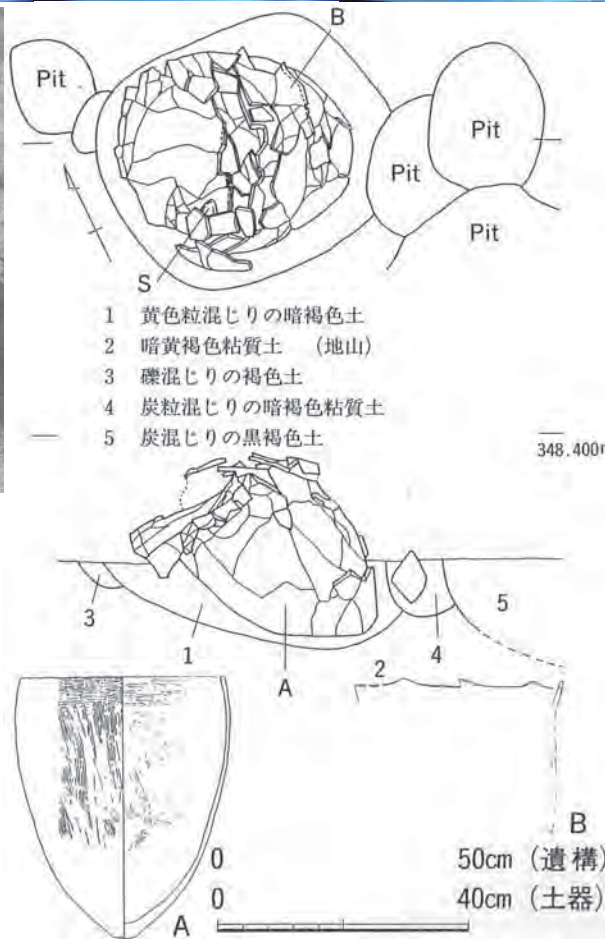
戸入村平遺跡  
 SZ13-518 埋設棺身  
 『戸入村平遺跡』(1994)



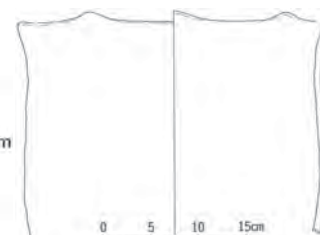
(南西)



(南西から)



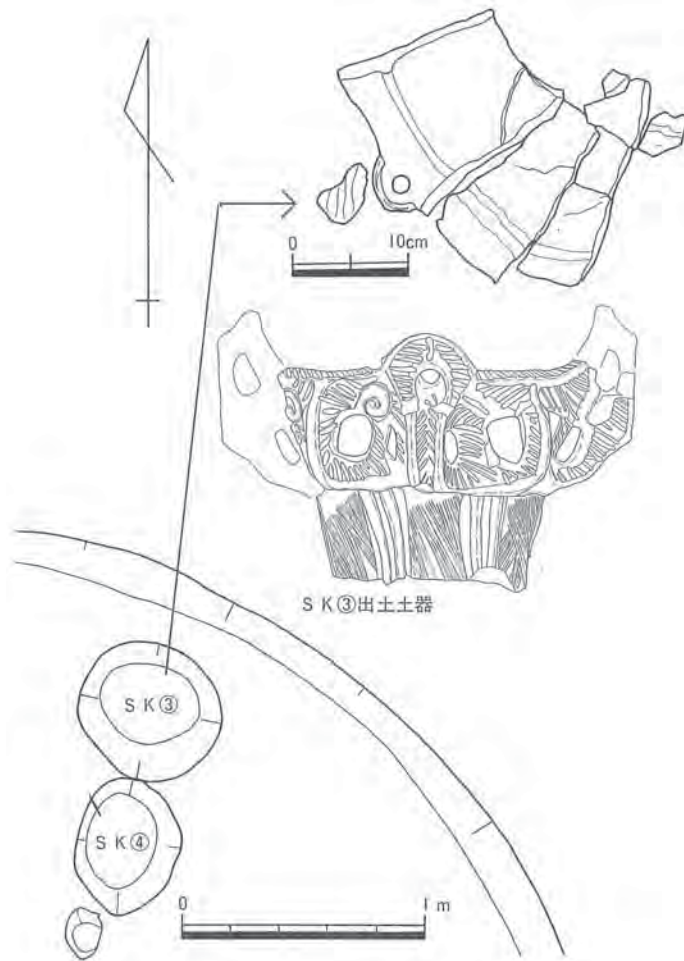
(天)



(土器実測図 : S=1/8)

戸入村平遺跡  
 SZ13-519

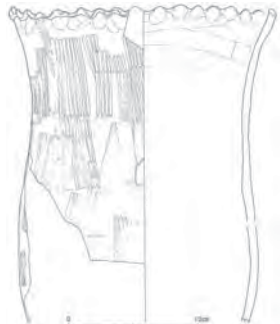

『戸入村平遺跡』(1994)




(土器実測図：S=1/6)



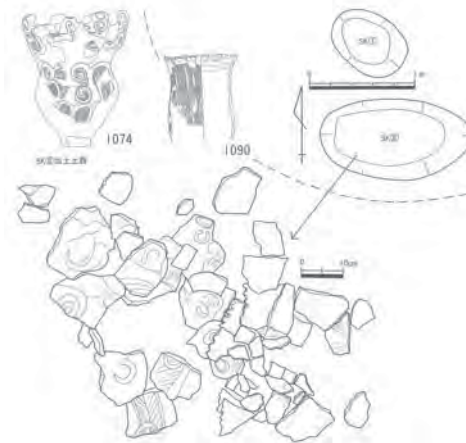
戸入村平遺跡Ⅱ  
SB10SK③-1038  
『戸入村平遺跡Ⅱ』(2000)



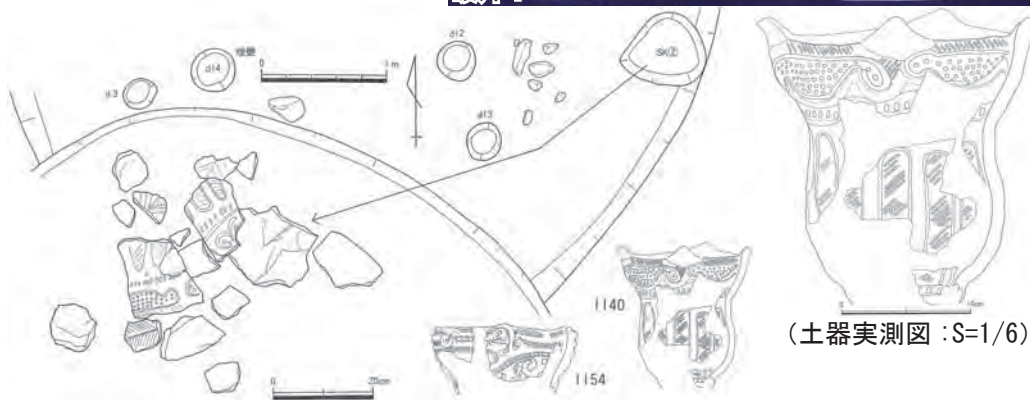

(土器実測図 : S=1/6)



(東から)

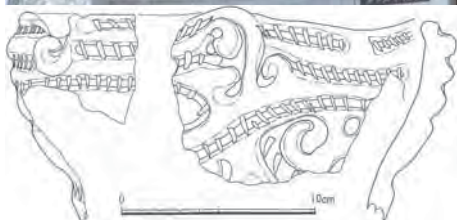


戸入村平遺跡Ⅱ  
SB11SK⑧-1090  
『戸入村平遺跡Ⅱ』(2000)

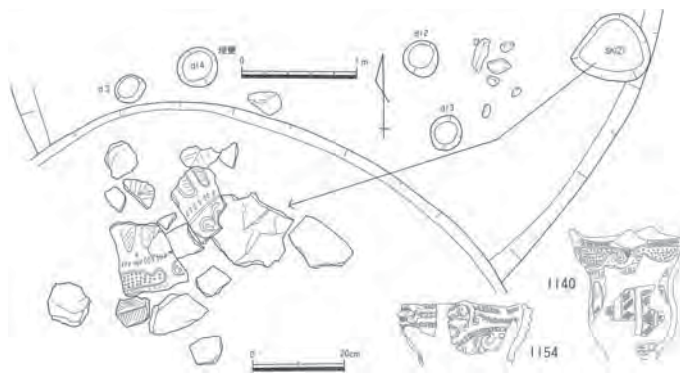


戸入村平遺跡Ⅱ  
SB12SK②-1140

『戸入村平遺跡Ⅱ』(2000)

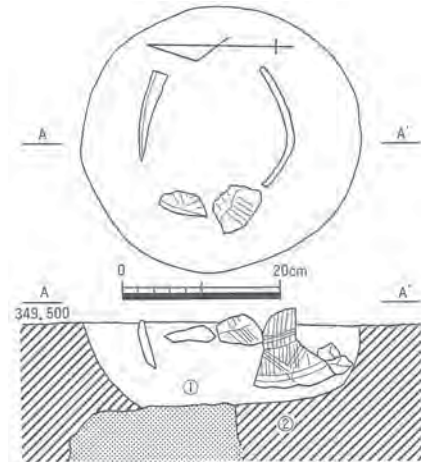


(土器実測図 : S=1/4)

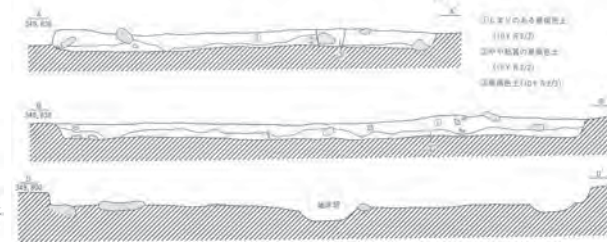


戸入村平遺跡Ⅱ  
SB12SK②-1154

『戸入村平遺跡Ⅱ』(2000)



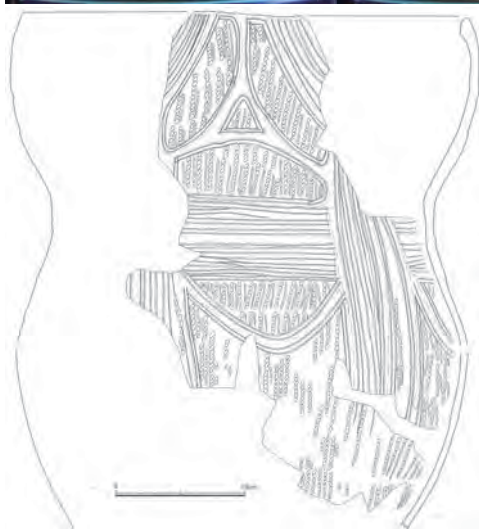
①粘質の黒褐色土  
(10Y R3/2)  
②しまりのある黒褐色土  
(10Y R2/2)



(土器実測図 : S=1/6)

戸入村平遺跡Ⅱ  
SB12 埋甕 -1092  
『戸入村平遺跡Ⅱ』(2000)

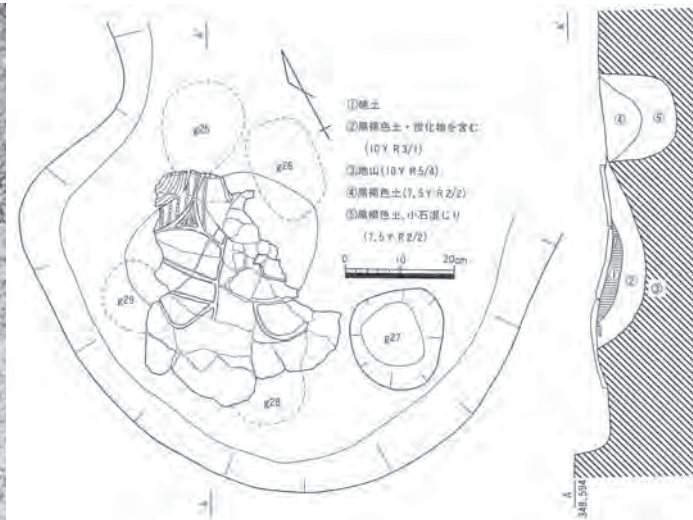




(土器実測図 : S=1/6)



(南から)



戸入村平遺跡Ⅱ  
SB15 炉敷 1281


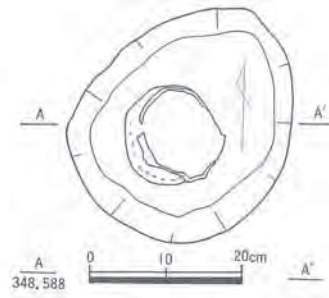
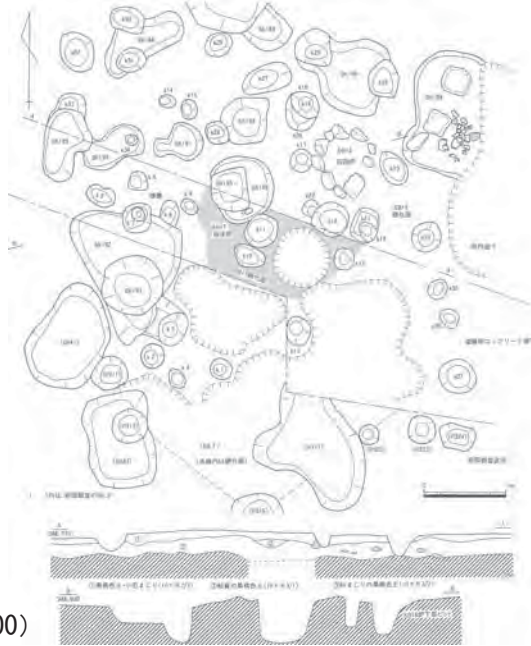
『戸入村平遺跡Ⅱ』(2000)



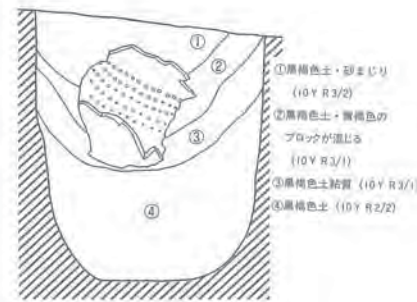
(土器実測図 : S=1/4)



(南)



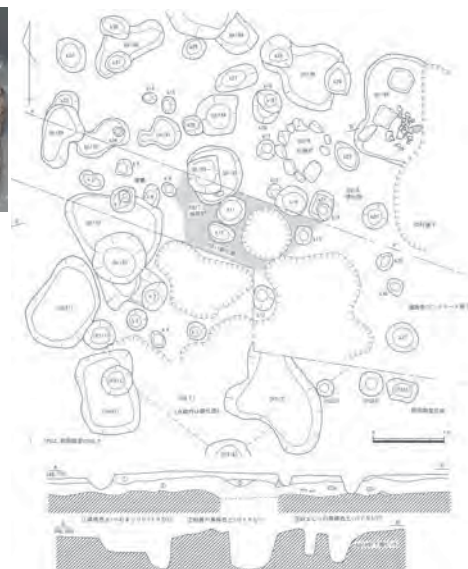
(南から)




- ①黒褐色土・砂まじり (10Y R 3/2)
- ②黒褐色土・黒褐色のブロックが混じる (10Y R 3/1)
- ③黒褐色土結實 (10Y R 3/1)
- ④黒褐色土 (10Y R 2/2)

戸入村平遺跡Ⅱ  
SB17 埋甕 1337

『戸入村平遺跡Ⅱ』(2000)



破片1



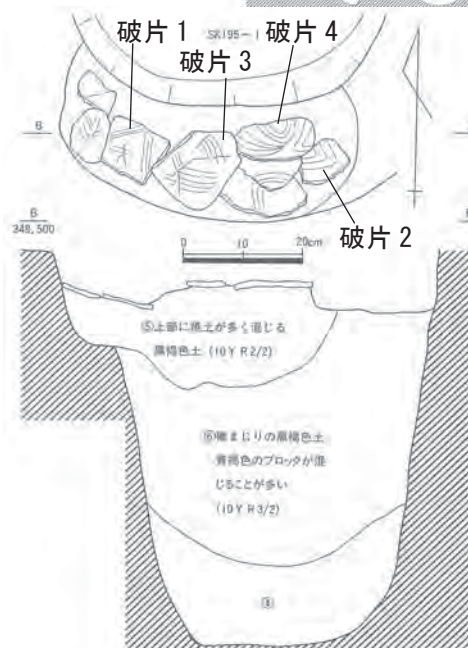
破片2

破片3

破片1

破片4

(北から)



破片1

破片3

破片4

破片2

戸入村平遺跡Ⅱ  
SB17 炉 1336

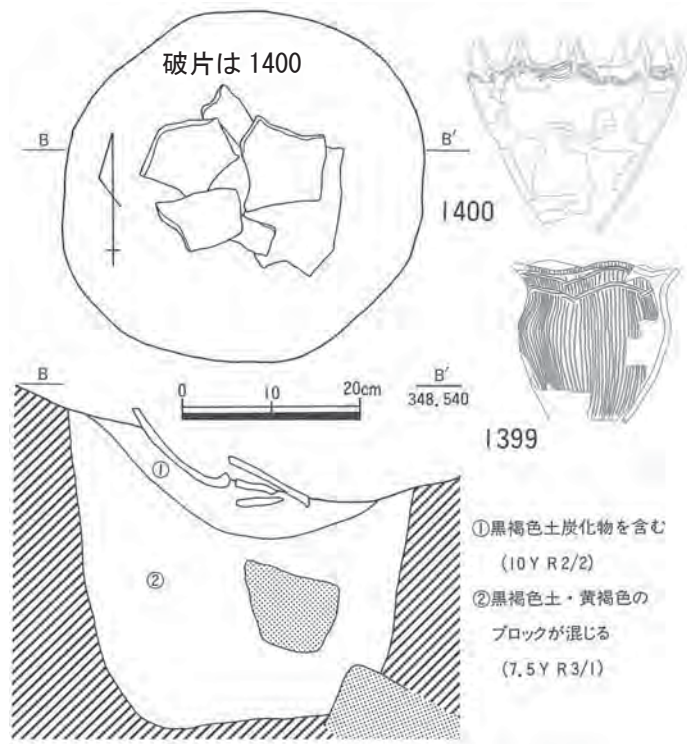
『戸入村平遺跡Ⅱ』(2000)



(土器実測図 : S=1/4)



(南から)



戸入村平遺跡Ⅱ  
SB18SK25 集中 B-1399

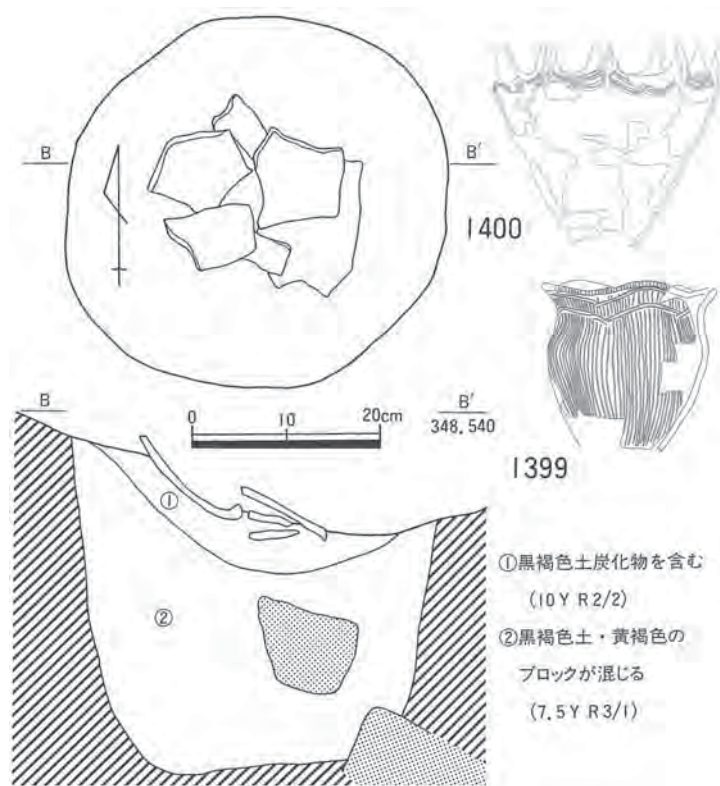
『戸入村平遺跡Ⅱ』(2000)



(土器実測図 : S=1/4)



(南から)



- ① 黒褐色土炭化物を含む  
(10Y R2/2)
- ② 黒褐色土・黄褐色の  
ブロックが混じる  
(7.5Y R3/1)

戸入村平遺跡Ⅱ  
SB18SK25 集中 B-1401  
『戸入村平遺跡Ⅱ』(2000)

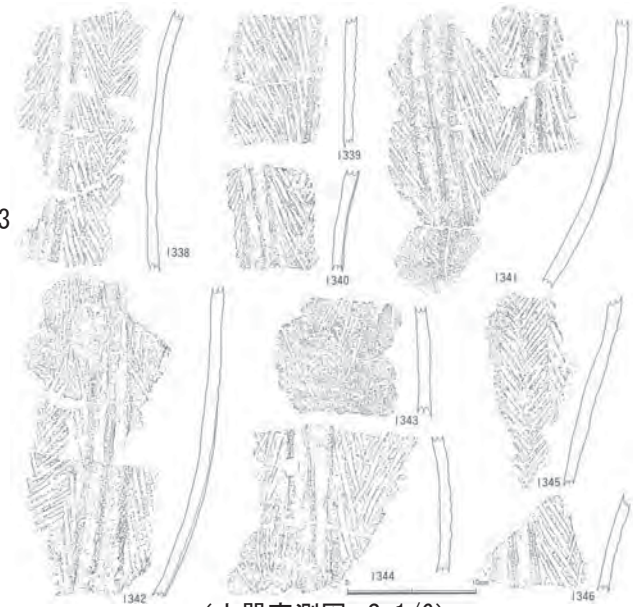


破片 1

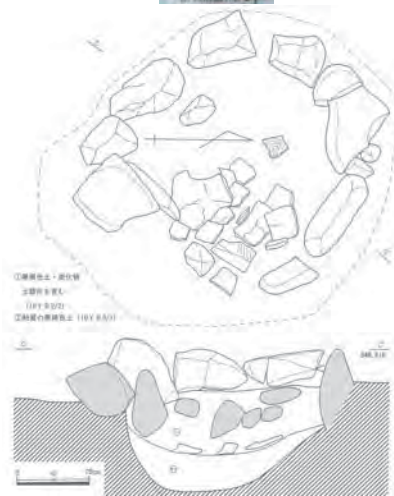


破片 2

破片 3



(土器実測図 : S=1/6)

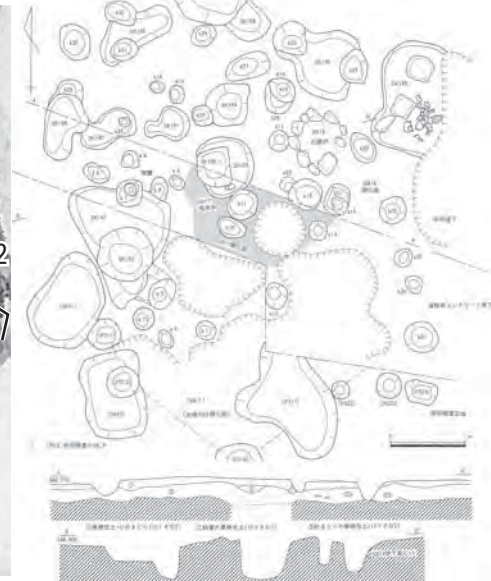


戸入村平遺跡Ⅱ  
SB18 炉内 1338-1346

『戸入村平遺跡Ⅱ』(2000)

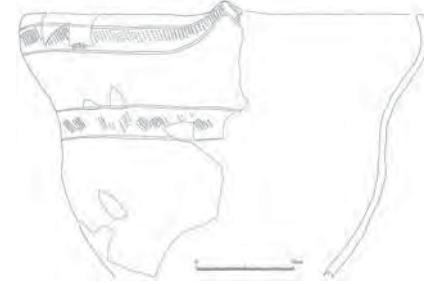
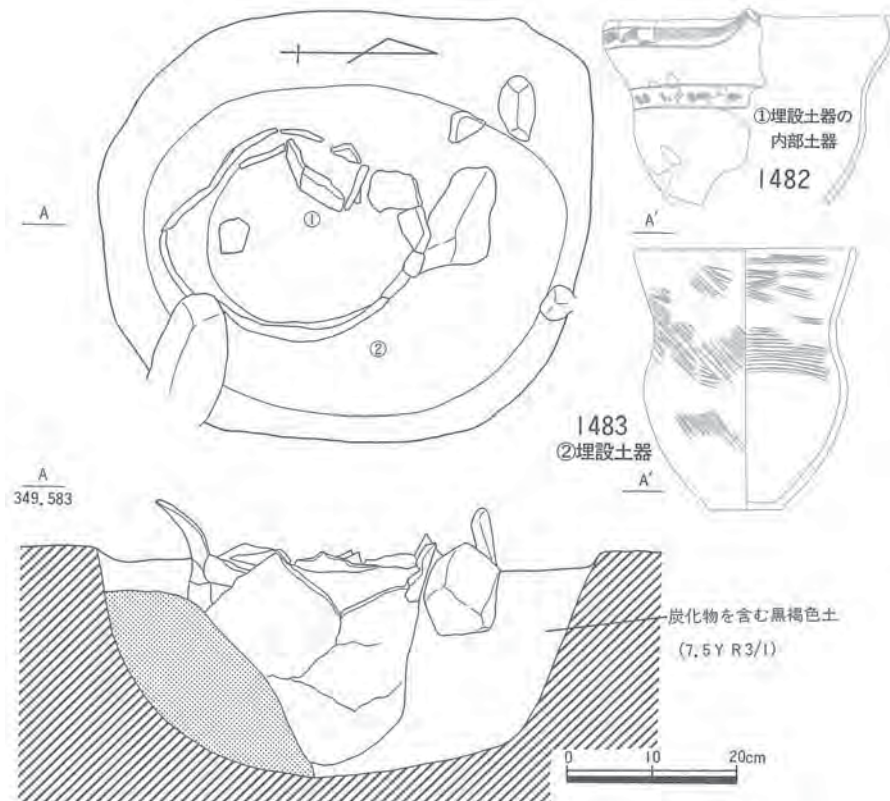



(南東から)



破片 2

破片 1

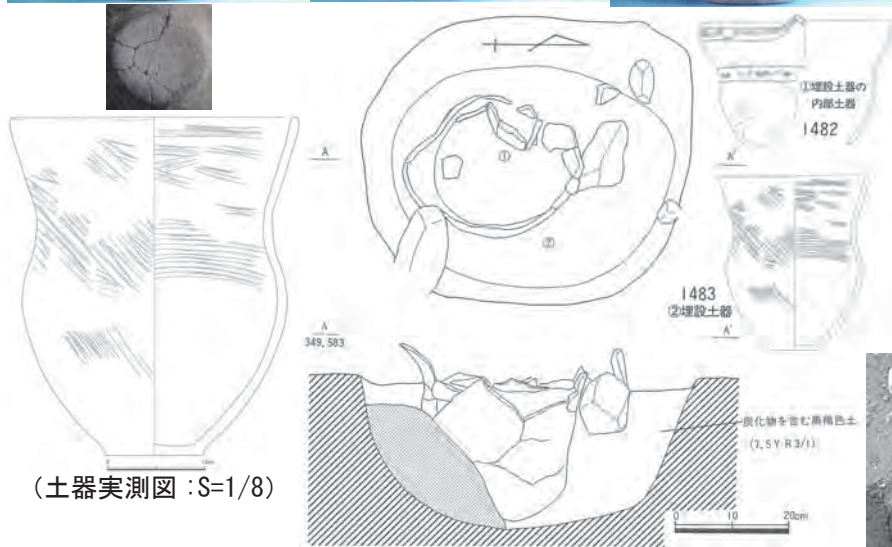



(土器実測図 : S=1/8)



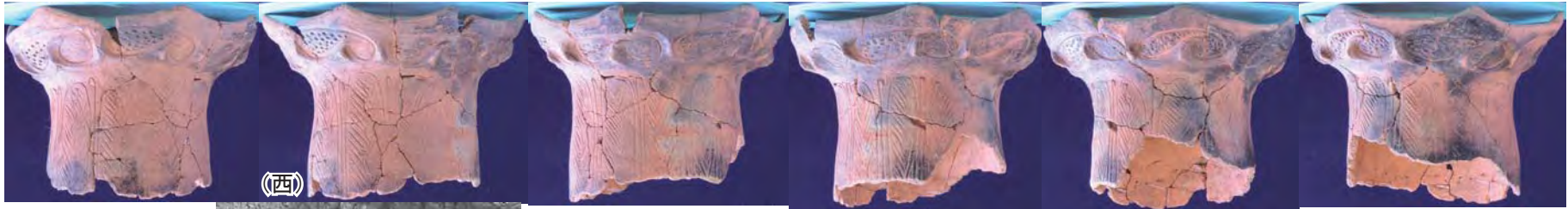
(東から)

戸入村平遺跡Ⅱ  
SZ04 埋甕内納 1482  
『戸入村平遺跡Ⅱ』(2000)



戸入村平遺跡Ⅱ  
SZ04 埋甕本体 1483  
『戸入村平遺跡Ⅱ』(2000)

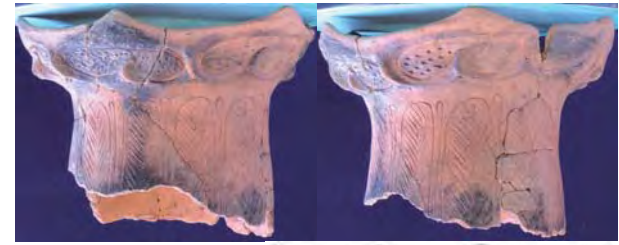




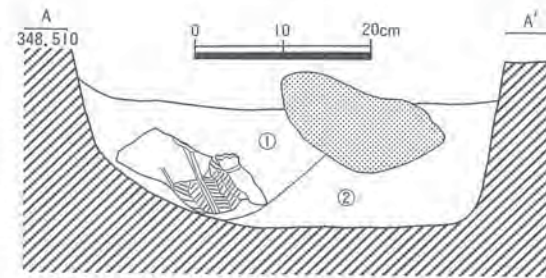
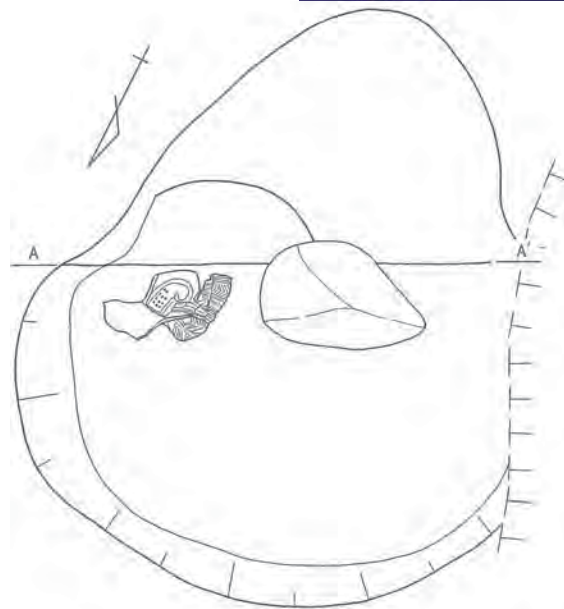
(西)



(西から)




(土器実測図 : S=1/8)



① 砂まじりの黒褐色土 (7.5Y R2/2)      ② 黄褐色のブロックの混じる黒褐色土 (7.5Y R3/1)



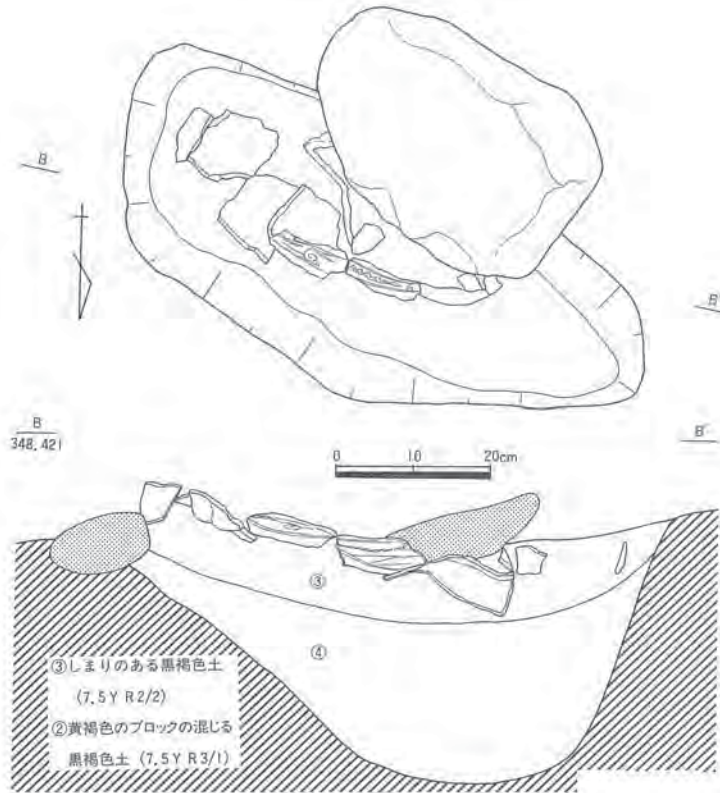
(土器実測図 : S=1/6)



(北から)


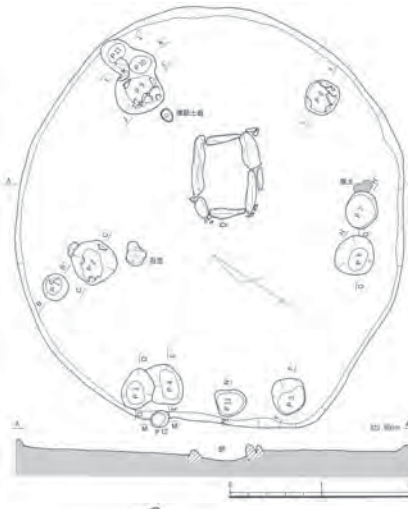


(北から)

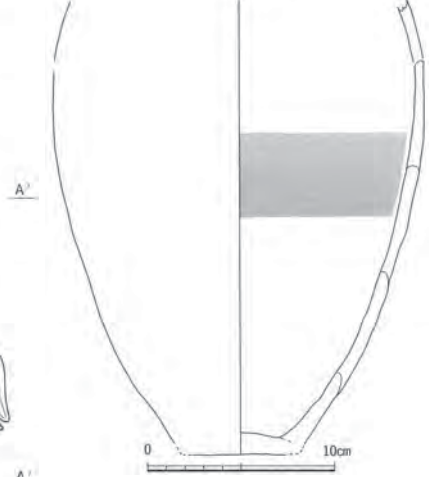
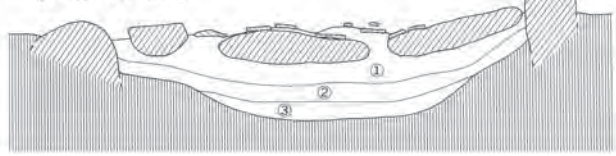


戸入村平遺跡Ⅱ  
SZ05 埋設 1487

『戸入村平遺跡Ⅱ』(2000)



①7.5YR 4/4 褐色 焼土混入  
 ②7.5YR 4/6 褐色  
 ③7.5YR 5/8 明褐色



(土器実測図 : S=1/4)

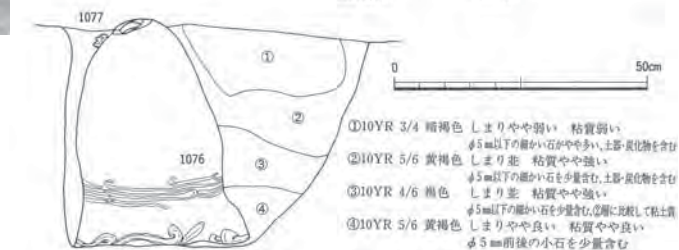
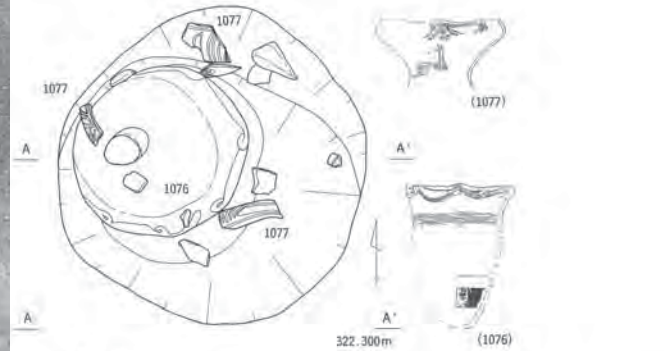
山手宮前遺跡  
 SB2 炉敷 1028  
 『山手宮前遺跡』(1997)



(土器実測図 : S=1/6)



(南から)

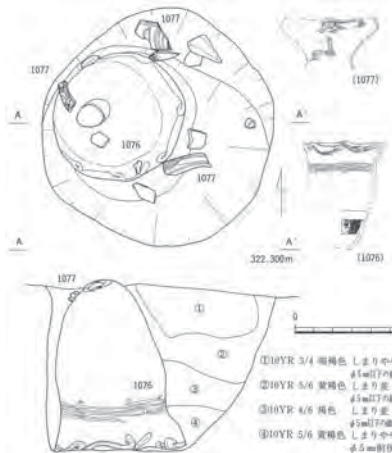


- ①10YR 3/4 暗褐色 しまりやや弱い 粘質弱い
  - ②10YR 5/6 黄褐色 しまり強 粘質やや強い
  - ③10YR 4/6 褐色 しまり強 粘質やや強い
  - ④10YR 5/6 黄褐色 しまりややよい 粘質ややよい
- φ5mm以下の細かい石がやや多い、土器・炭化物を含む  
 φ5mm以下の細かい石を少量含む、土器・炭化物を含む  
 φ5mm以下の細かい石を少量含む、②層に比較して粘土質  
 φ5mm前後の小石を少量含む

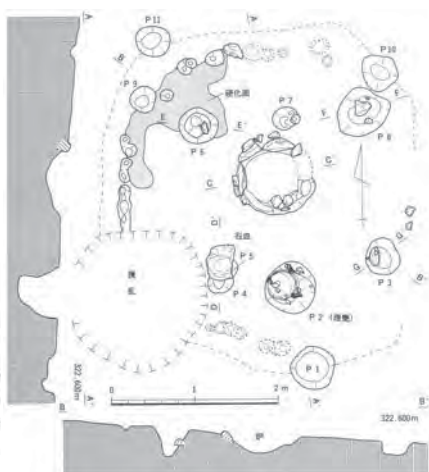
山手宮前遺跡  
 SB5 埋甕ピット 1077  
 『山手宮前遺跡』(1997)



炉側



- ①107R 3/4 黄褐色 しまりやや弱い 粘質弱い
- ②107R 5/6 黄褐色 しまり強 粘質やや強
- ③107R 4/6 褐色 しまり強 粘質やや強
- ④107R 5/6 黄褐色 しまりやや強 粘質やや強




(土器実測図 : S=1/10)



(南西) 壁側

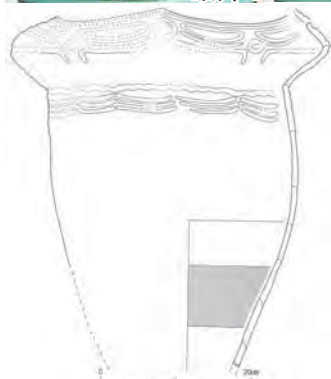
山手宮前遺跡  
SB5 埋甕 1076  
『山手宮前遺跡』(1997)



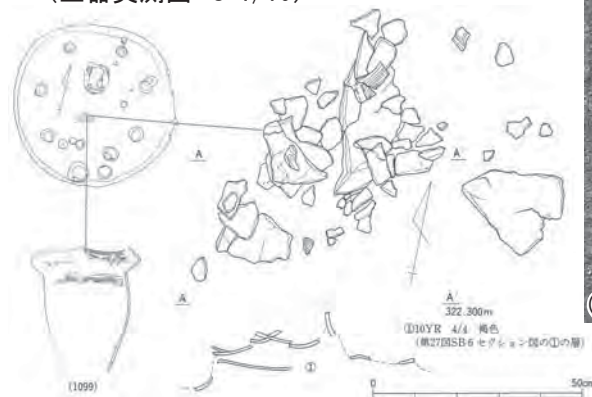
(南西から)



(南西から)



(土器実測図 : S=1/10)



山手宮前遺跡  
SB6-1099

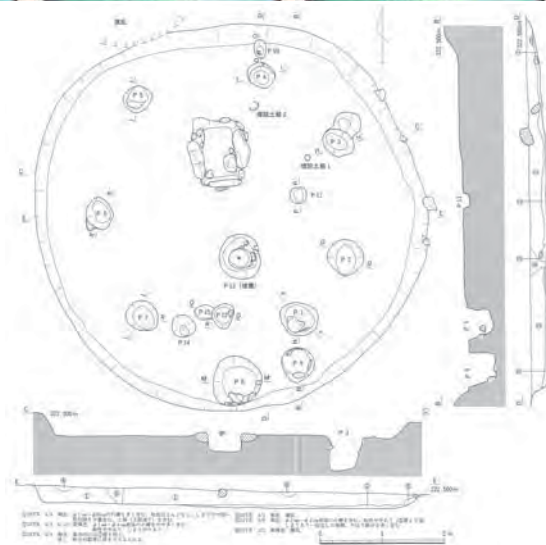
『山手宮前遺跡』(1997)

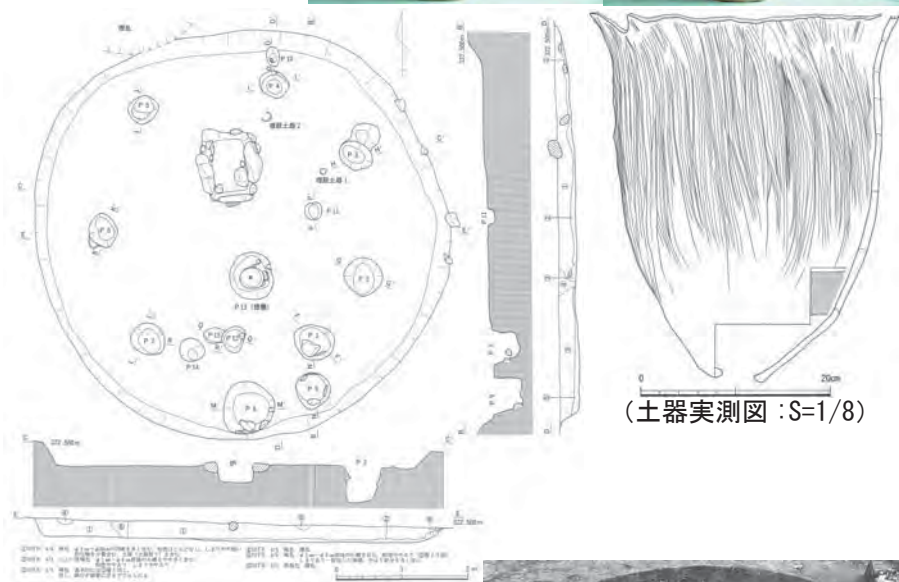


(北から)

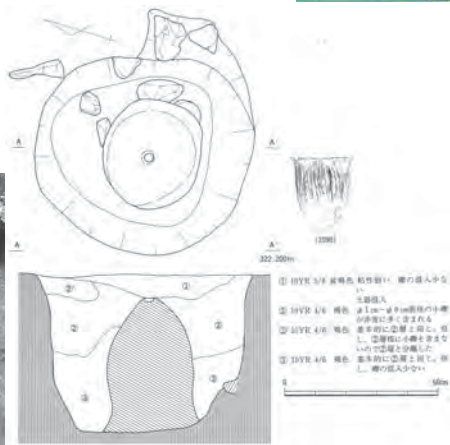


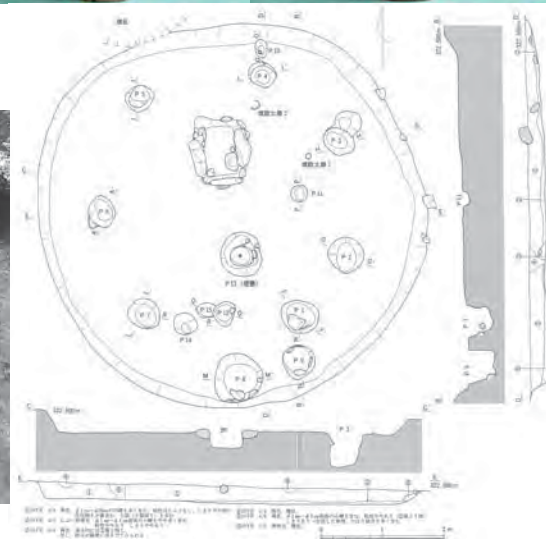
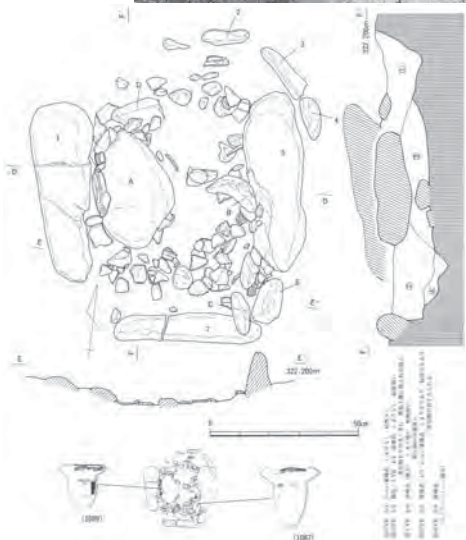
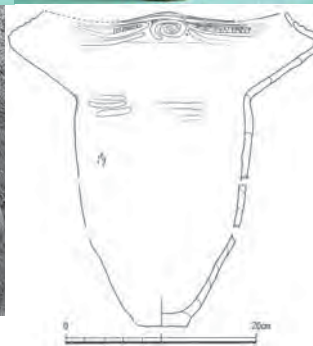
(東から)





山手宮前遺跡  
SB6 埋甕 1090  
『山手宮前遺跡』(1997)

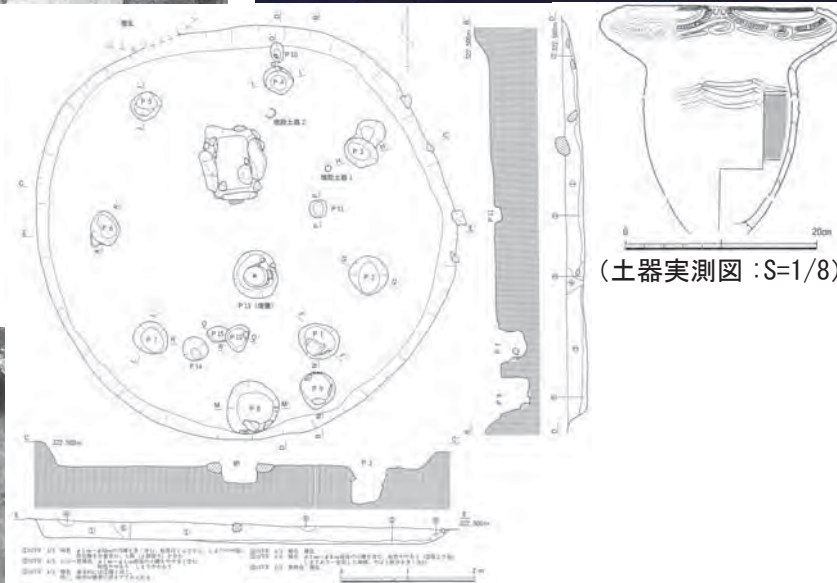
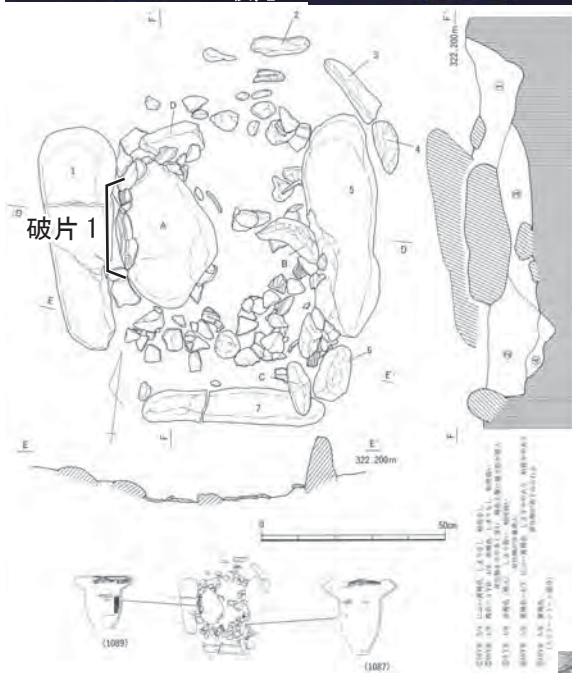




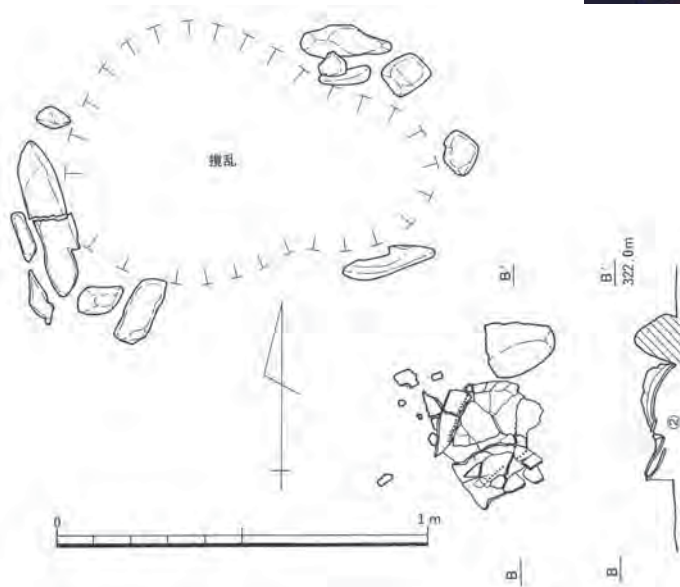


山手宮前遺跡  
SB6 炉内 1087

『山手宮前遺跡』(1997)





山手宮前遺跡  
SB6 炉内 1089  
『山手宮前遺跡』(1997)

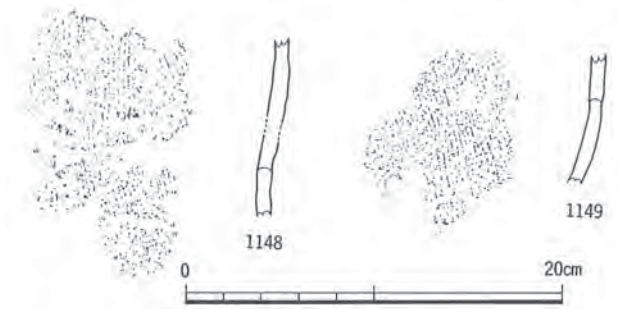


山手宮前遺跡  
SB7-1146

『山手宮前遺跡』(1997)



1147



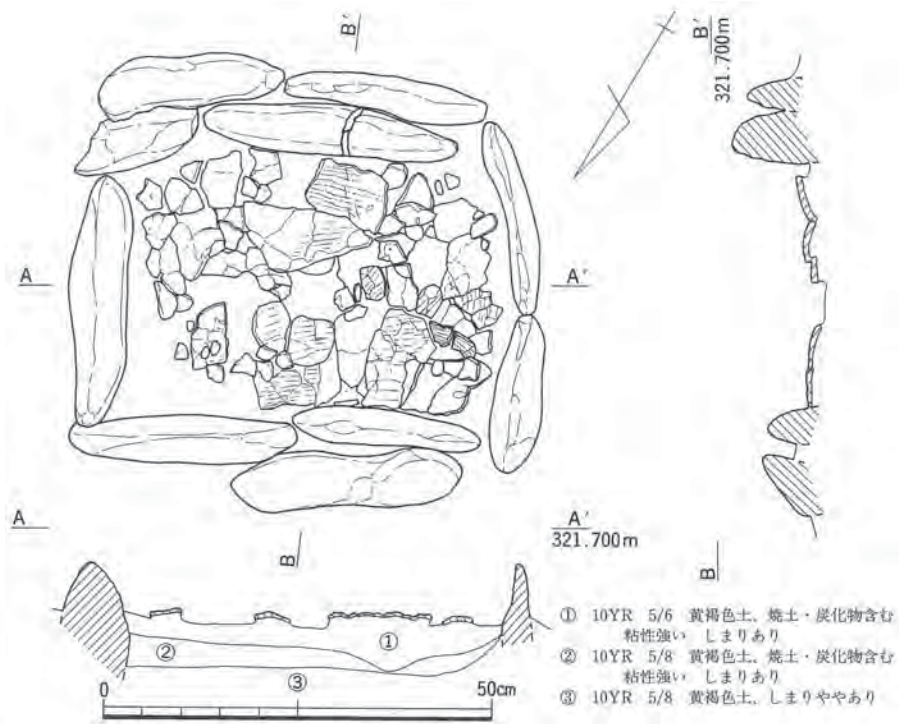
1148

1149


(土器実測図 : S=1/4)

山手宮前遺跡  
SB8 炉敷 1147-1149



『山手宮前遺跡』(1997)



(北西から)

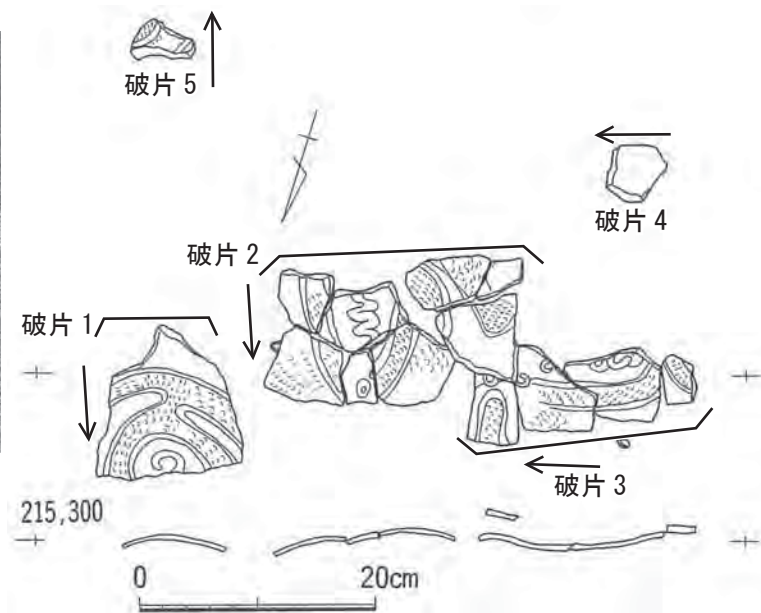



(西から)



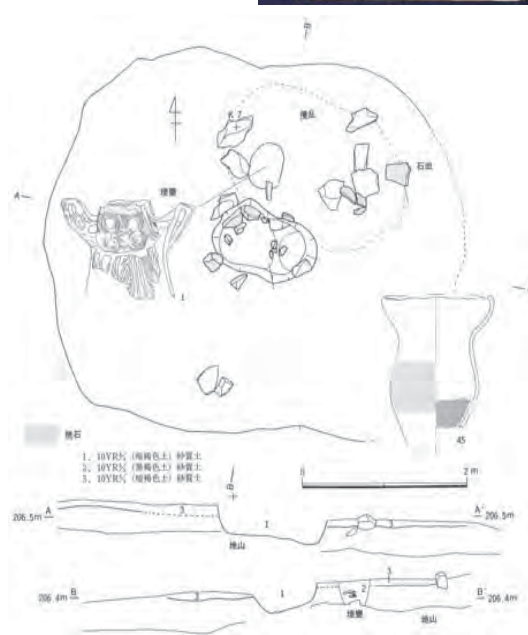
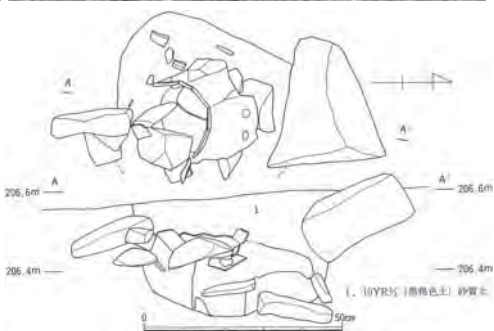
勝更白山神社周辺遺跡  
32M18-19

『西乙原遺跡 勝更白山神社周辺遺跡』(1995)

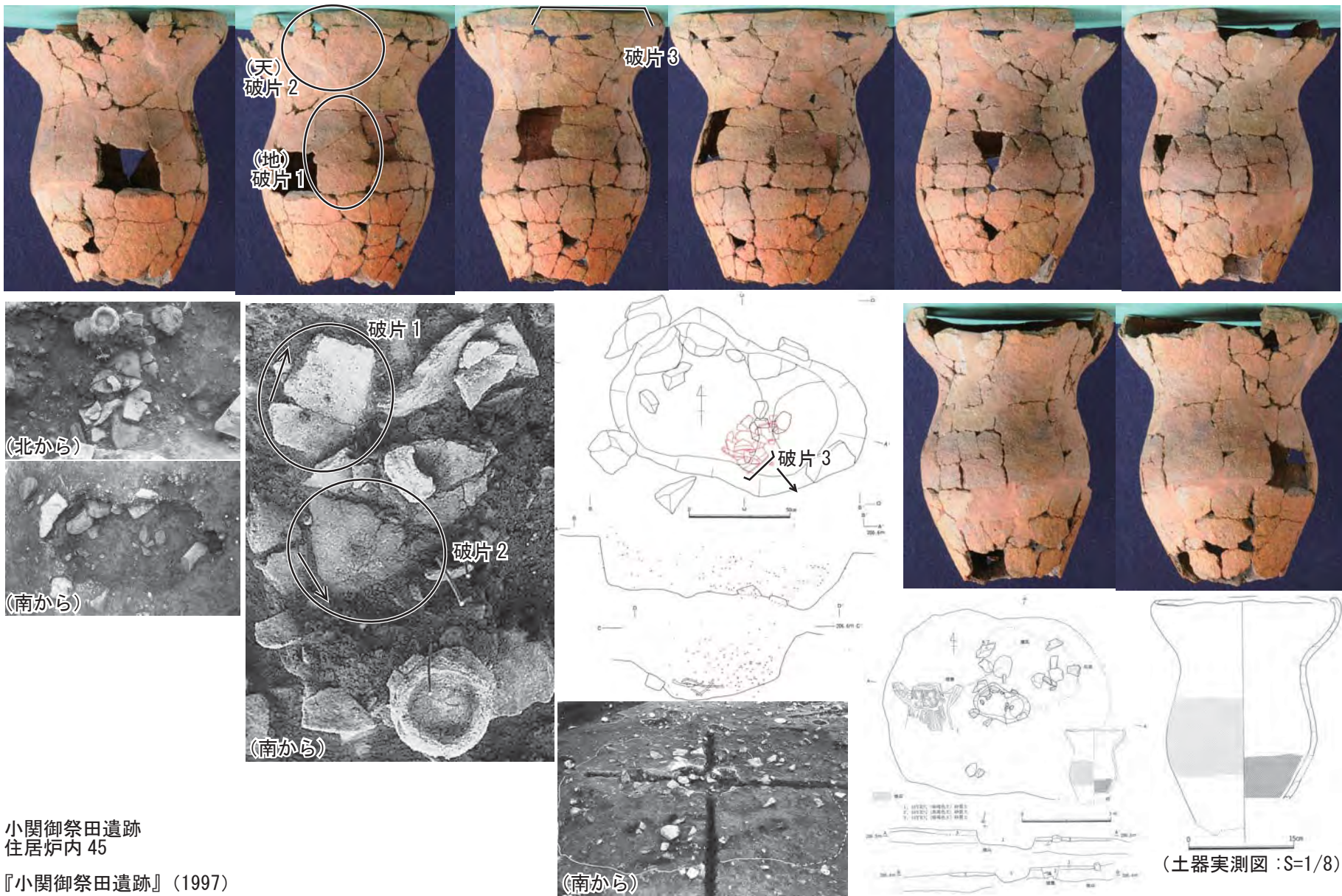




(土器実測図 : S=1/8)




小関御祭田遺跡  
住居埋甕1  
『小関御祭田遺跡』(1997)



小関御祭田遺跡  
住居炉内 45  
『小関御祭田遺跡』(1997)

(土器実測図 : S=1/8)

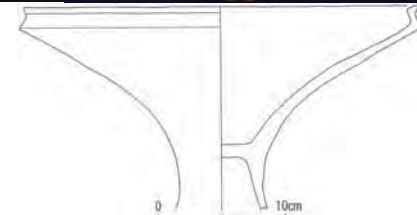


(写真手前)



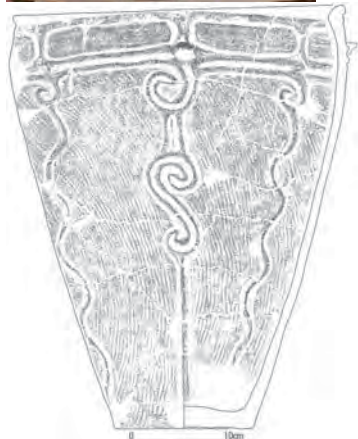
(方角不明)  
上岩野遺跡  
SB5-57

『上岩野遺跡』(2005)

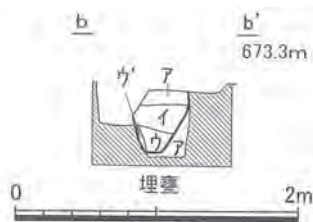


(土器実測図 : S=1/6)

- SB5
- 1 黒色土 (10YR2/1)
  - 明黄褐色土(10YR6/8)が混入
  - 2 褐色土 (10YR4/6)
  - 3 黒褐色土 (10YR3/2)
  - 4 にない黄褐色土 (10YR4/3)
  - 5 暗褐色土 (10YR3/3)
  - 明黄褐色土(10YR6/8)と
  - 明赤褐色土(5YR5/8)が混入
  - 6 黒褐色土 (10YR2/2)
  - 7 黒褐色土 (10YR3/1)
  - 8 黄褐色土 (10YR7/8)
  - 9 黒色土 (10YR2/1)
  - 黄褐色土(10YR5/5)が混入
  - 10 暗褐色土 (10YR3/3)
  - 明黄褐色土(10YR6/5)が混入
  - 11 黒褐色土 (10YR2/3)
  - 12 暗褐色土 (10YR3/3)
  - 13 暗褐色土 (10YR3/4)



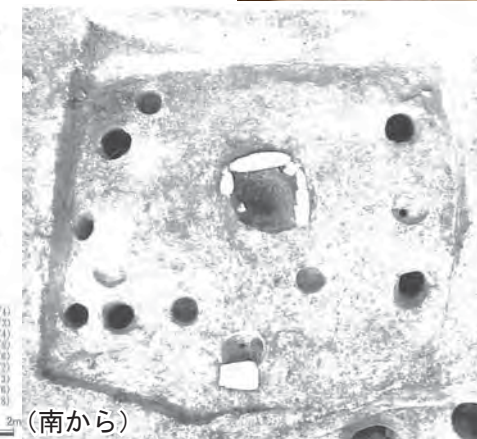
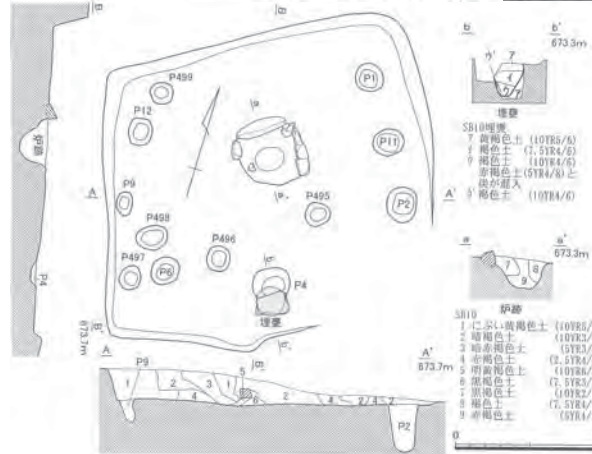
(土器実測図 : S=1/8)



- SB10埋壺  
 7 黄褐色土 (10YR5/6)  
 イ 褐色土 (7.5YR4/6)  
 ウ 褐色土 (10YR4/6)  
 ア 赤褐色土 (5YR4/8)と  
 炭が混入  
 が 褐色土 (10YR4/6)



(北東から)



(南から)





壁側



(土器実測図 : S=1/10)



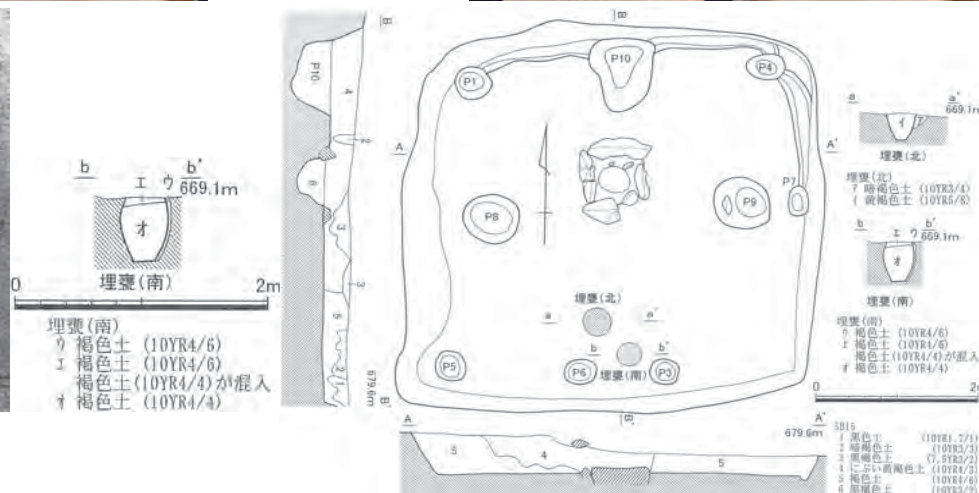
(北) 炉側



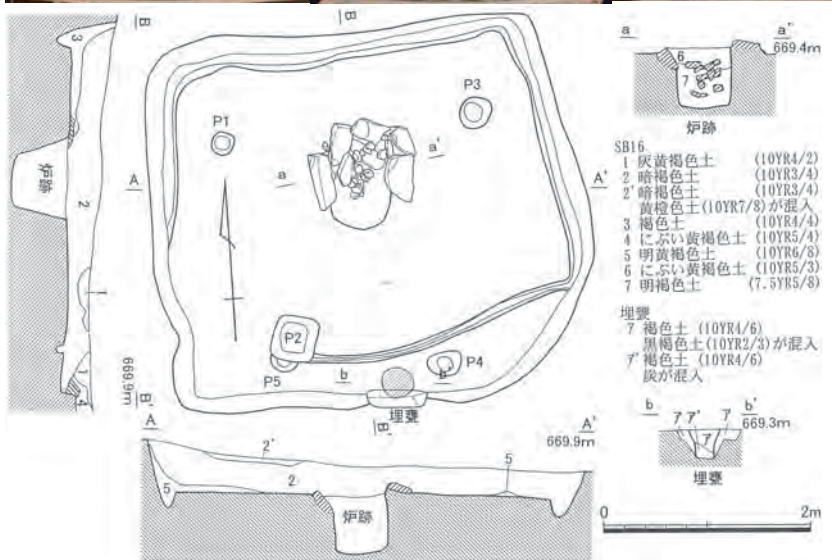
(北から)



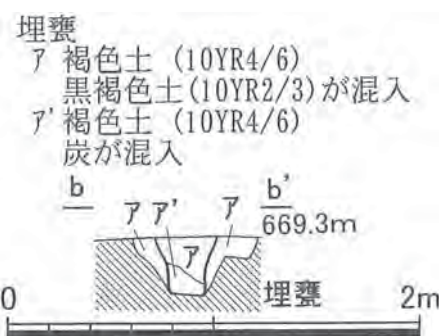
(北から)



上岩野遺跡  
SB15-575 埋甕  
『上岩野遺跡』(2005)



(土器実測図：S=1/8)



上岩野遺跡  
SB16-601 埋甕  
『上岩野遺跡』(2005)



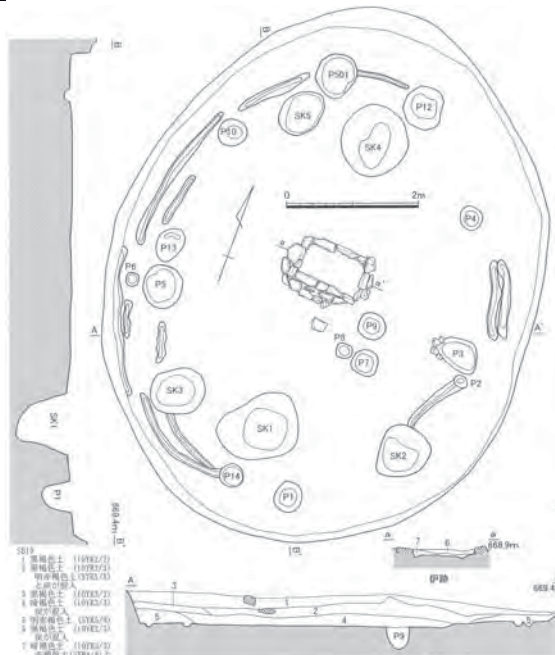
(北から)



(方角不明)



(土器実測図：S=1/6)

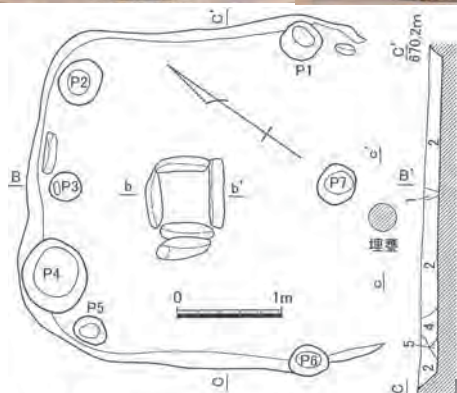


上岩野遺跡  
SB19-677

『上岩野遺跡』(2005)



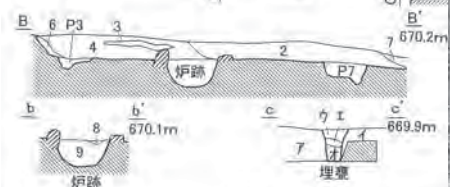
炉側



(土器実測図 : S=1/8)



(南東壁側)



- |                     |                              |
|---------------------|------------------------------|
| SB21                | 埋壘                           |
| 1 明黄褐色土 (10YR7/6)   | 7 黒褐色土 (10YR2/2)             |
| 2 暗褐色土 (10YR3/3)    | 8 黒褐色土 (10YR2/3)             |
| 3 黒褐色土 (10YR3/2)    | 9 黄褐色土(10YR5/8)が混入 (10YR3/3) |
| 4 にぶい黄褐色土 (10YR5/4) | 10 暗褐色土 (10YR3/3)            |
| 5 にぶい黄褐色土 (10YR4/3) | 11 にぶい黄褐色土 (10YR4/3)         |
| 6 明黄褐色土 (10YR6/6)   | 12 黒褐色土 (10YR2/3)            |
| 7 工事攪乱土             |                              |
| 8 暗褐色土 (7.5YR3/3)   |                              |
| 9 暗褐色土 (10YR3/4)    |                              |

上岩野遺跡  
SB21-725 埋壘

『上岩野遺跡』(2005)



(南西から)




(南東から)



(土器実測図 : S=1/6)



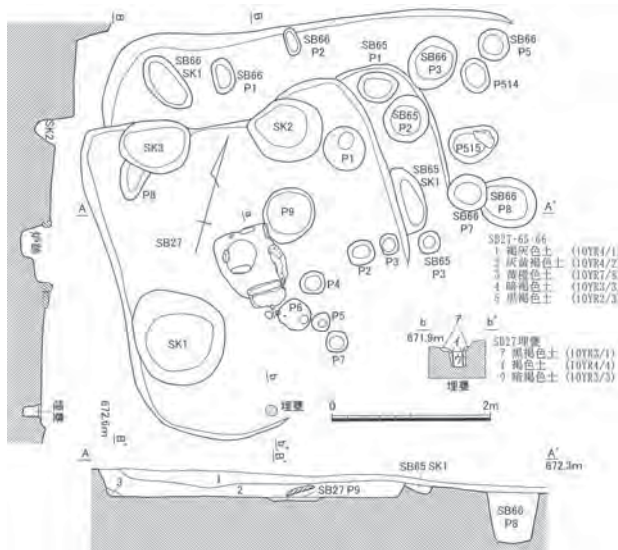
(西から)



(北東から)

上岩野遺跡  
SB27-1049 埋甕

『上岩野遺跡』(2005)





(東)


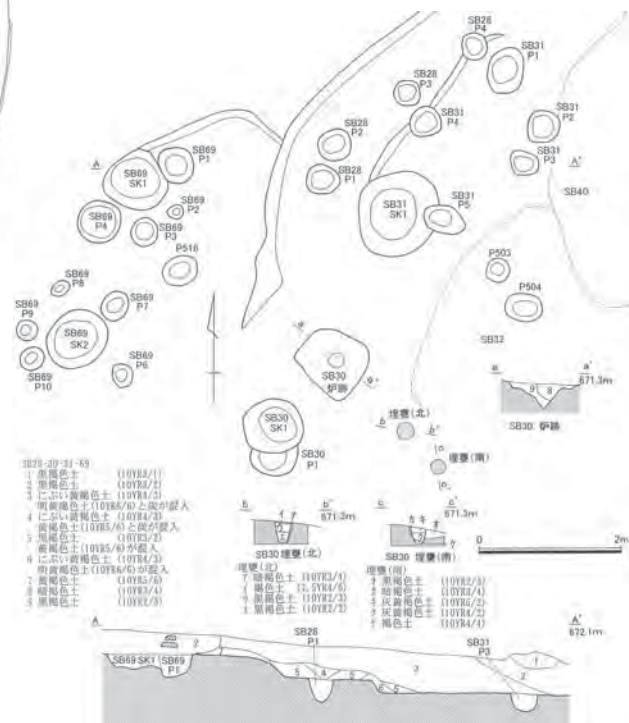
炉側



(東から)



(土器実測図：S=1/8)



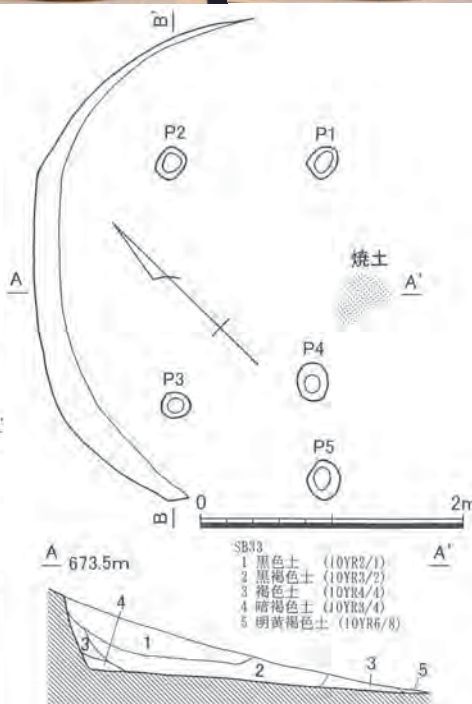
壁側

上岩野遺跡  
SB30-1117 埋壙 (南)  
『上岩野遺跡』(2005)





(土器実測図 :S=1/8)



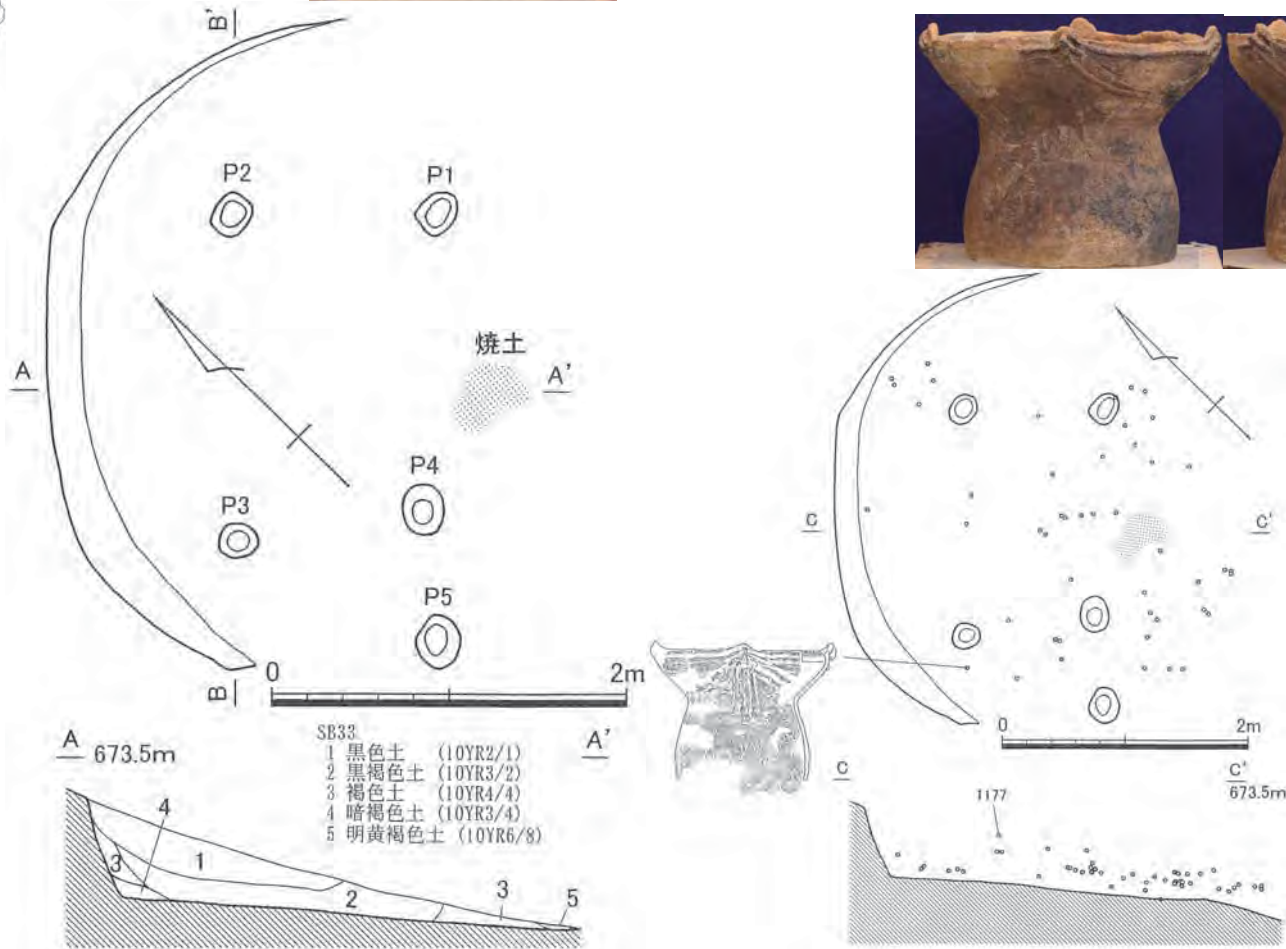
上岩野遺跡  
SB33-1176

『上岩野遺跡』(2005)




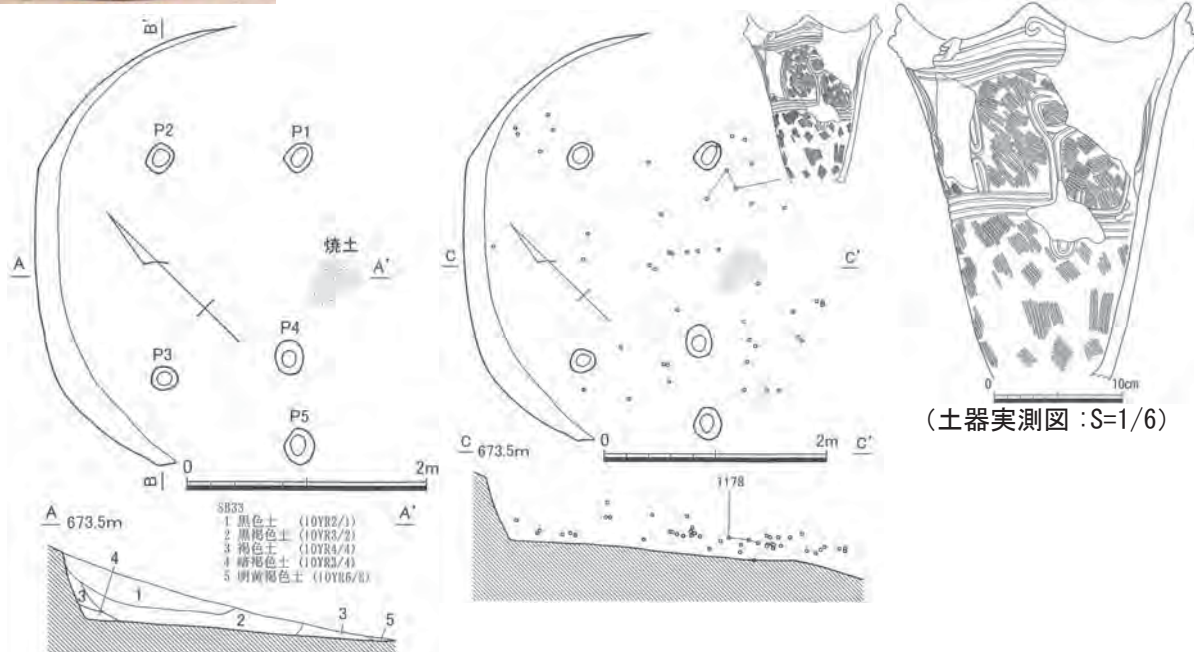


(土器実測図 : S=1/8)



上岩野遺跡  
SB33-1177

『上岩野遺跡』(2005)

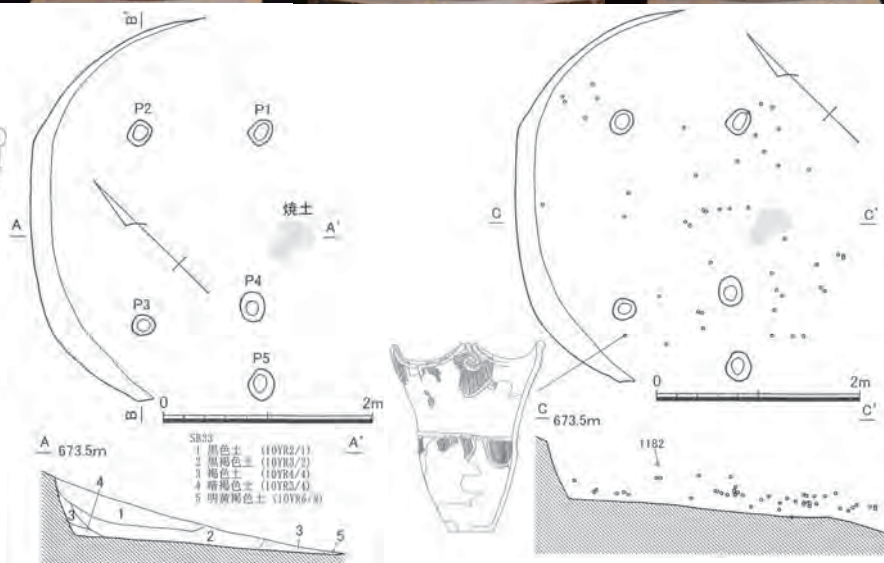


上岩野遺跡  
SB33-1178

『上岩野遺跡』(2005)

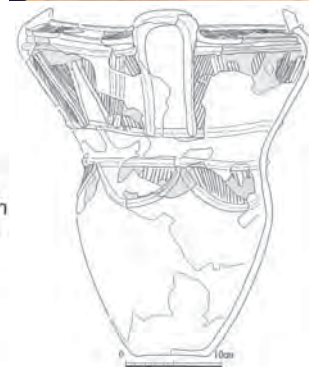
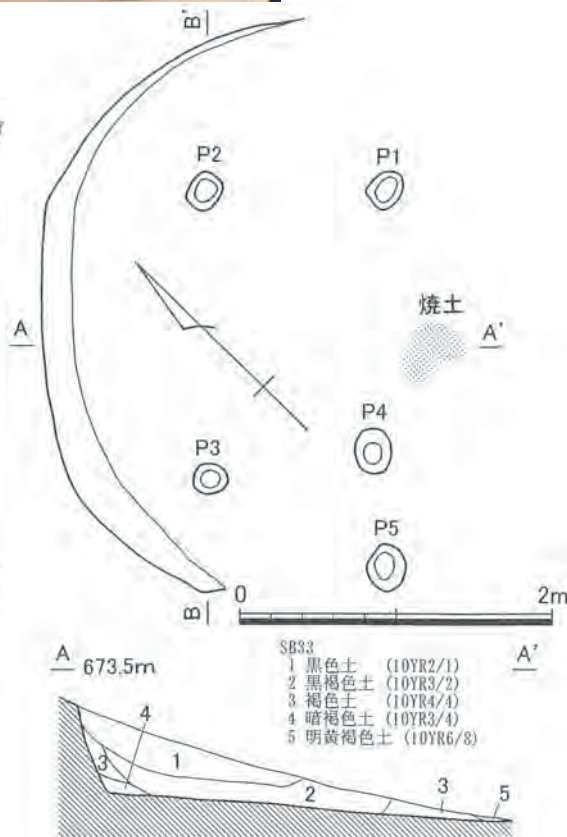
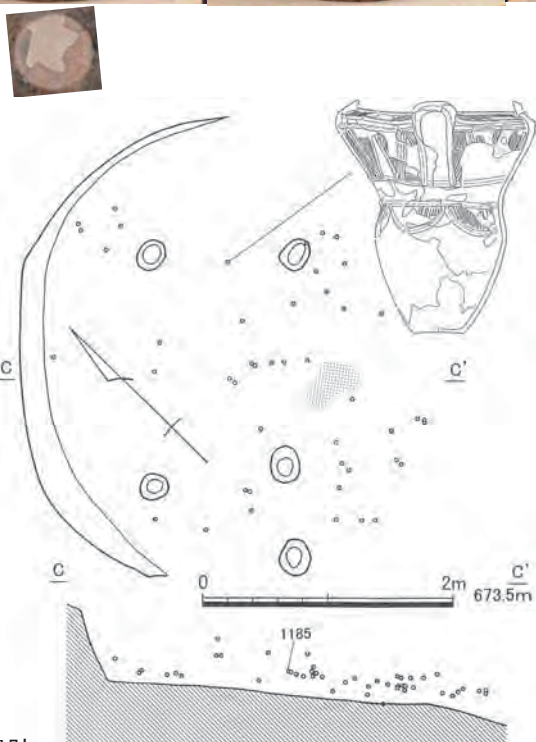


(土器実測図：S=1/10)



上岩野遺跡  
SB33-1182

『上岩野遺跡』(2005)



(土器実測図 : S=1/8)

上岩野遺跡  
SB33-1185


『上岩野遺跡』(2005)




炉側



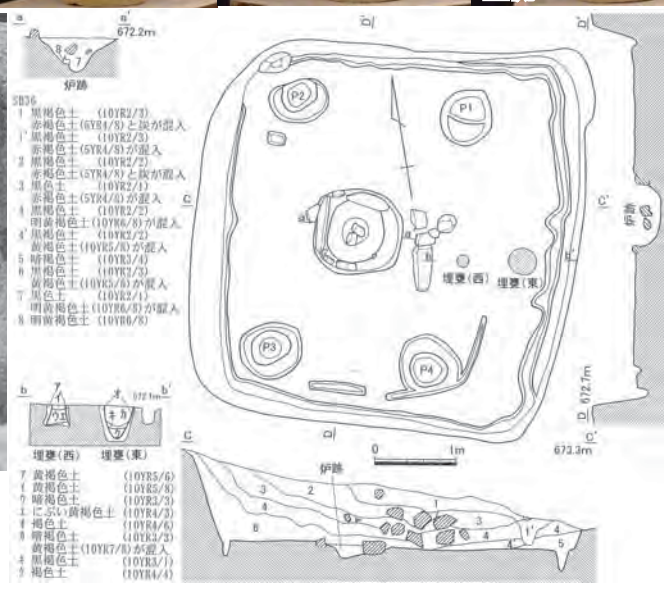
(北から)



壁側



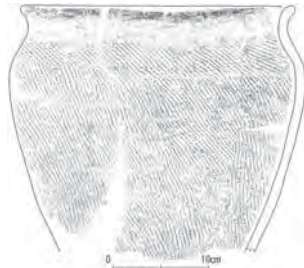

(南から)



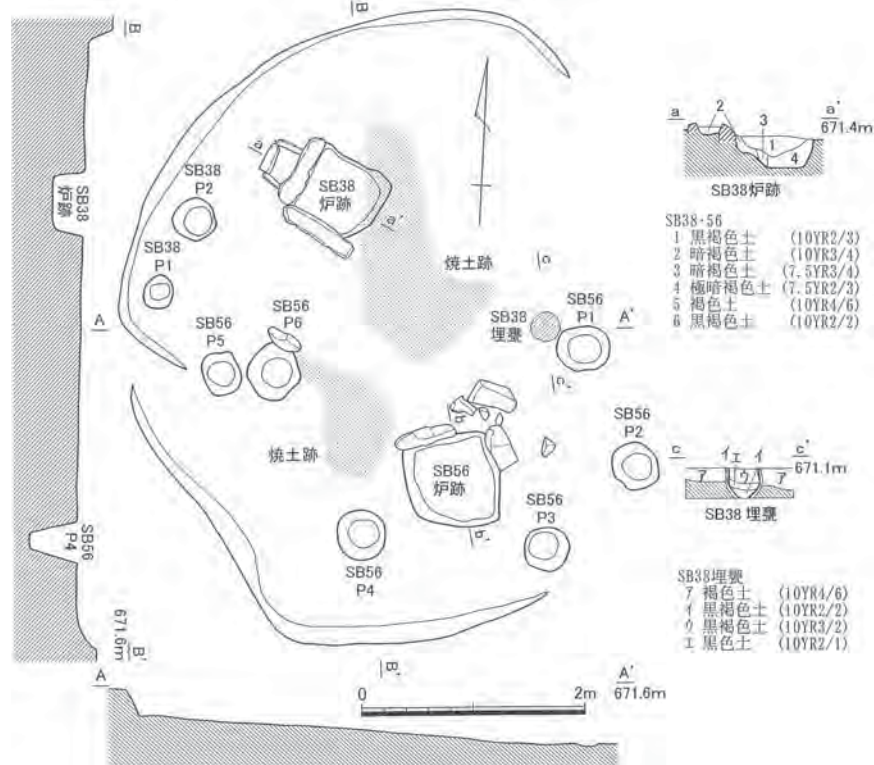
(土器実測図 : S=1/10)

上岩野遺跡  
 SB36-1361 埋甕 (東)  
 『上岩野遺跡』(2005)






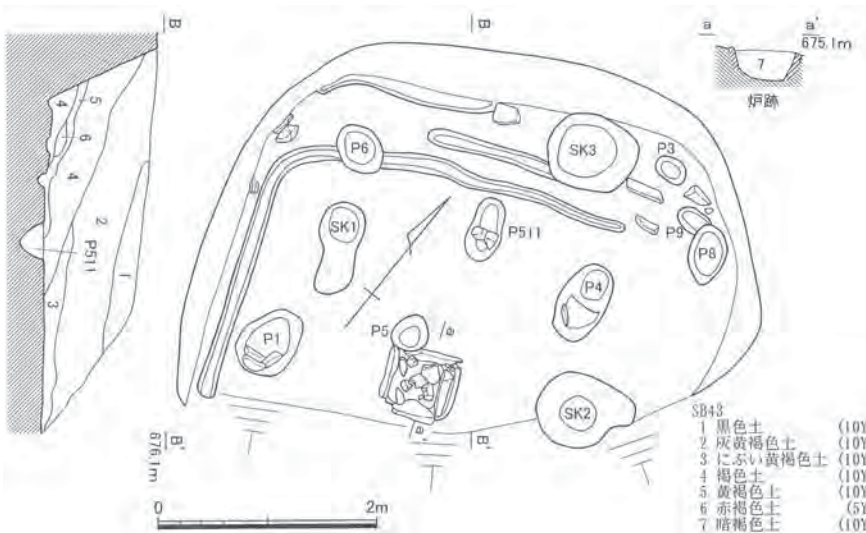
(土器実測図 : S=1/8)



- SB38-56
- 1 黒褐色土 (10YR2/3)
  - 2 暗褐色土 (10YR3/4)
  - 3 暗褐色土 (7.5YR3/4)
  - 4 極暗褐色土 (7.5YR2/3)
  - 5 褐色土 (10YR4/6)
  - 6 黒褐色土 (10YR2/2)

- SB38埋壘
- 7 褐色土 (10YR4/6)
  - 1 黒褐色土 (10YR2/2)
  - 2 黒褐色土 (10YR3/2)
  - 1 黒色土 (10YR2/1)





上岩野遺跡  
SB43-1614  
『上岩野遺跡』(2005)





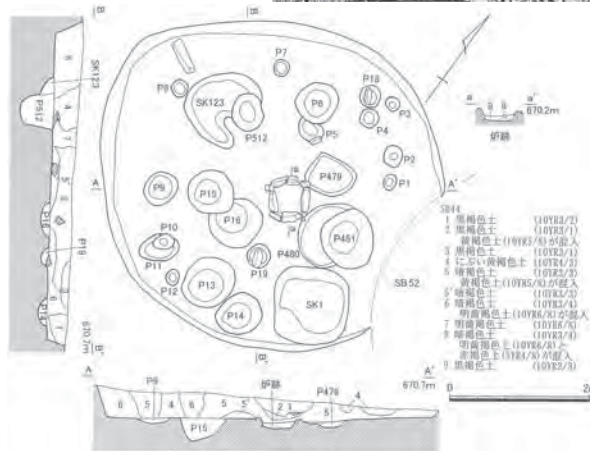
(土器実測図 : S=1/8)



(北西から)



(北東から)



(北東から)

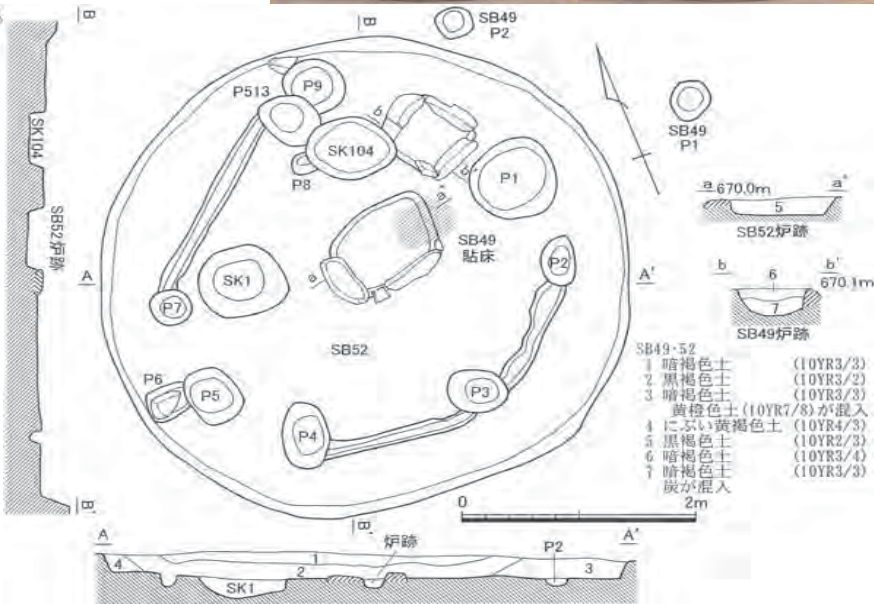


上岩野遺跡  
 SB44-1648

『上岩野遺跡』(2005)



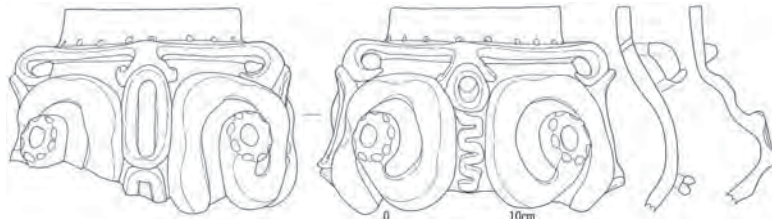
(土器実測図 : S=1/6)



(北東から)

上岩野遺跡  
SB49-1780 炉内


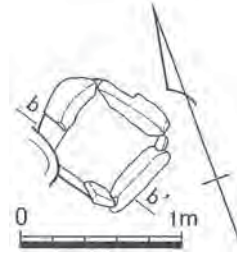
『上岩野遺跡』(2005)




(土器実測図 : S=1/6)



(北東)



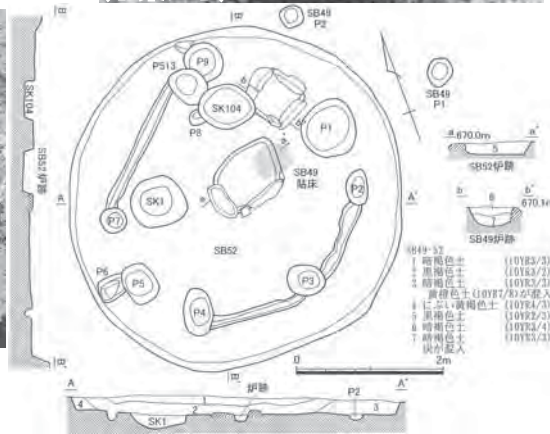
(北東から)



(北東から)



(北東から)




上岩野遺跡  
SB49-1781

『上岩野遺跡』(2005)


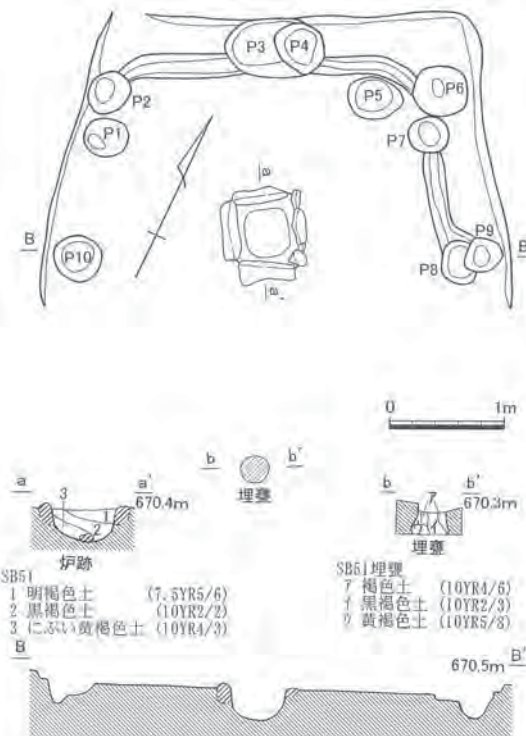


(土器実測図 : S=1/10)




上岩野遺跡  
SB51-1808 埋甕

『上岩野遺跡』(2005)





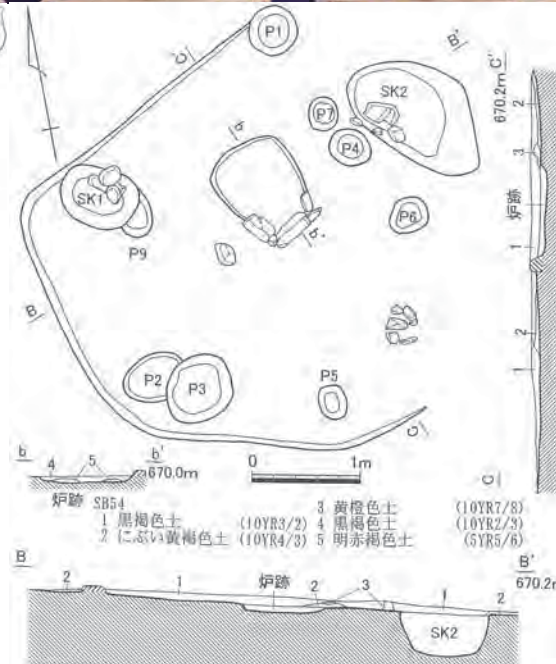
(写真手前)



(方角不明)

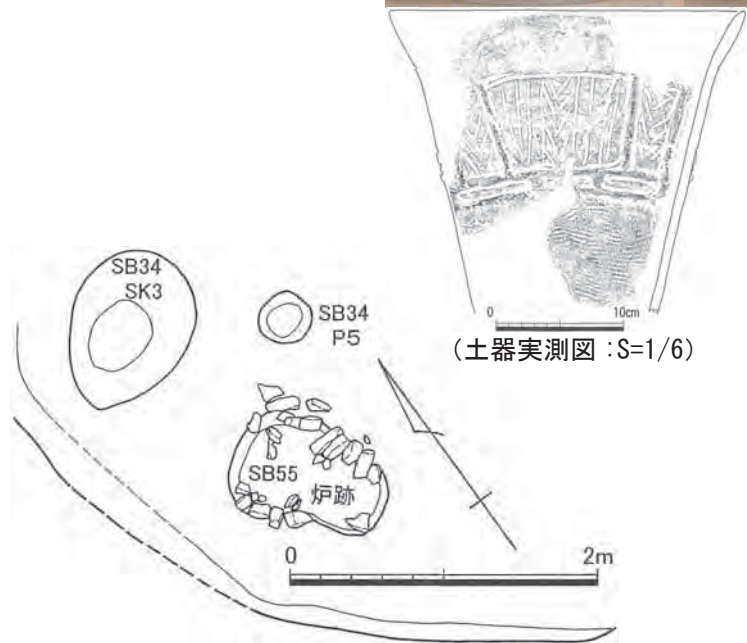


(土器実測図 : S=1/10)



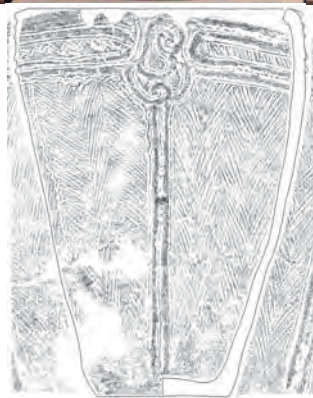
上岩野遺跡  
SB54-1859

『上岩野遺跡』(2005)



上岩野遺跡  
SB55-1884


『上岩野遺跡』(2005)



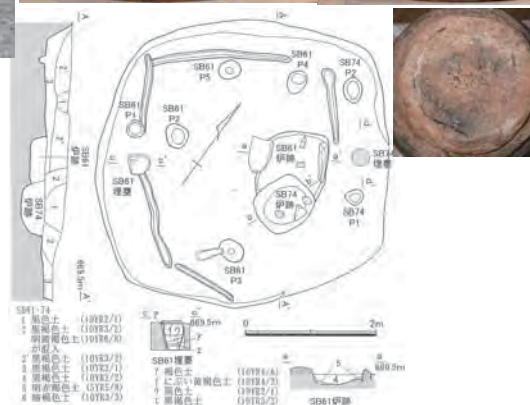
(土器実測図 : S=1/8)



(南東から)



(北東から)



上岩野遺跡  
SB61-2031 埋壙

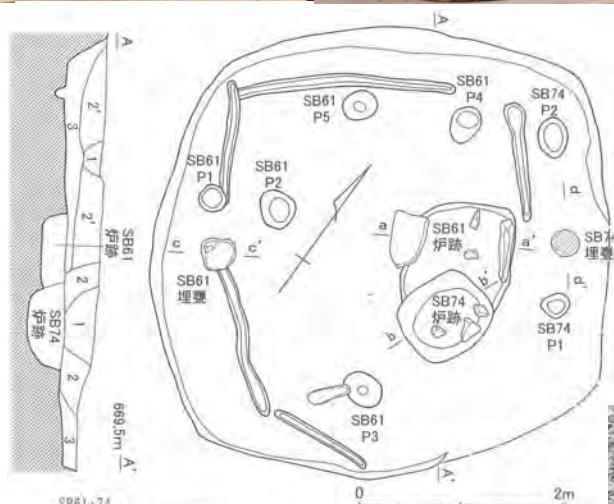
『上岩野遺跡』(2005)



(北東) 壁側



(土器実測図：S=1/8)



- SB61-74
- 1 黒色土 (10YR2/1)
  - 2 黒褐色土 (10YR3/2)
  - 3 明黄褐色土 (10YR6/8)
  - が混入
  - 2' 黒褐色土 (10YR3/2)
  - 3 黒褐色土 (10YR3/1)
  - 4 黒褐色土 (10YR2/2)
  - 5 明赤褐色土 (5YR5/8)
  - 6 暗褐色土 (10YR3/3)
- SB74炉跡
- ① 黒褐色土 (10YR2/2)
  - ② 灰黄褐色土 (10YR4/2)



(北東から)



(北東から)



上岩野遺跡  
SB74-2213 埋壺

『上岩野遺跡』(2005)



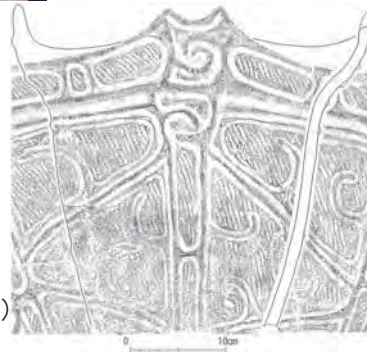


(南東) 炉側


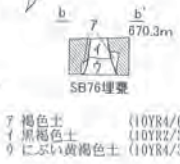
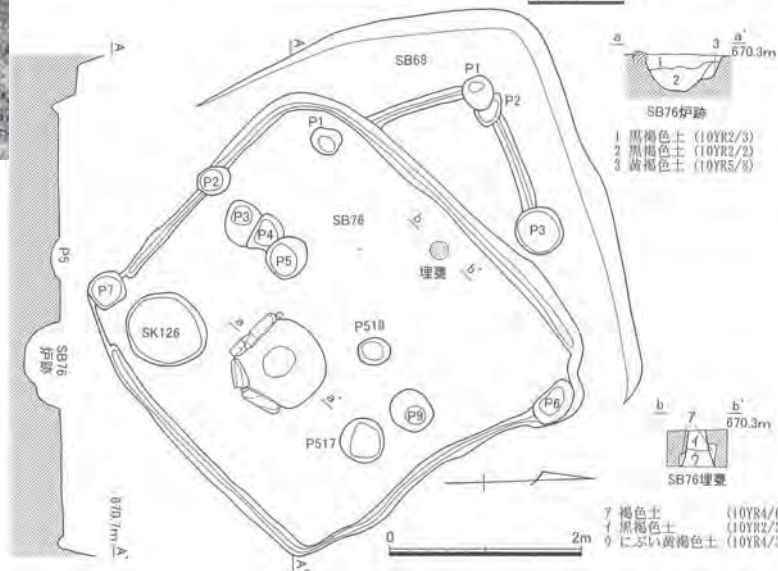
壁側



(南東からを天地反転)

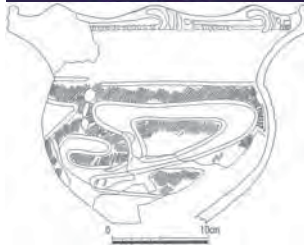
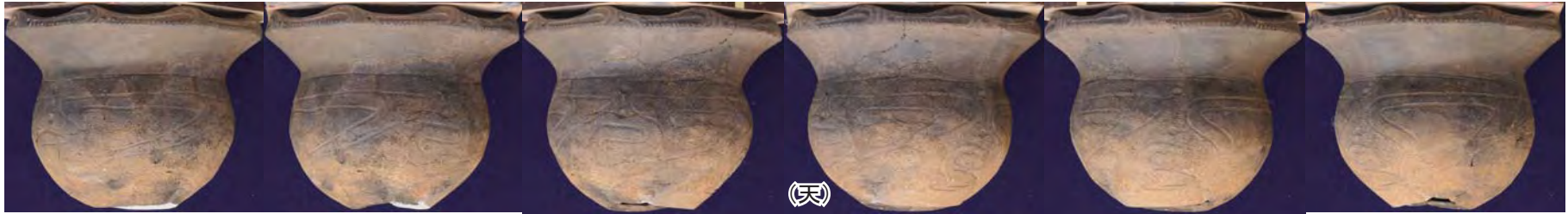


(土器実測図 : S=1/8)



(北から)

上岩野遺跡  
SB76-2235 埋壙  
『上岩野遺跡』(2005)



(土器実測図 : S=1/8)

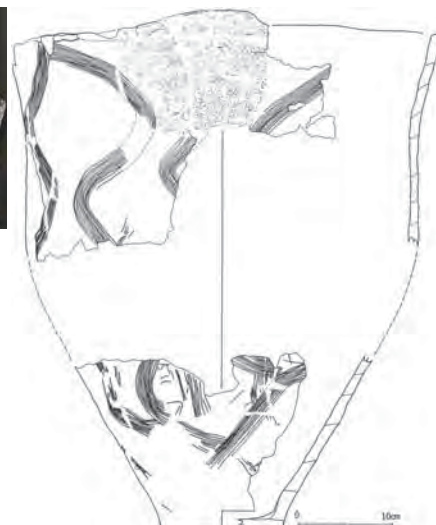


(方角不明からを天地反転)

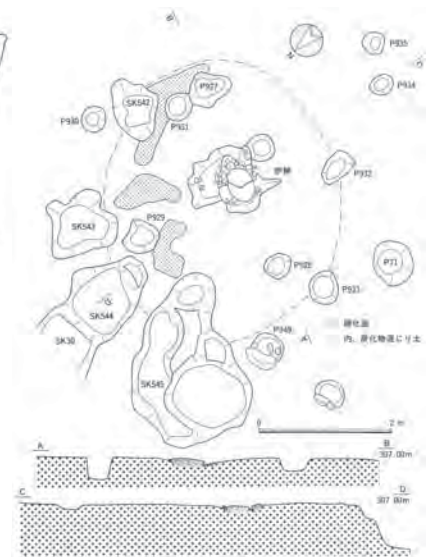


上岩野遺跡  
包含 2412

『上岩野遺跡』(2005)



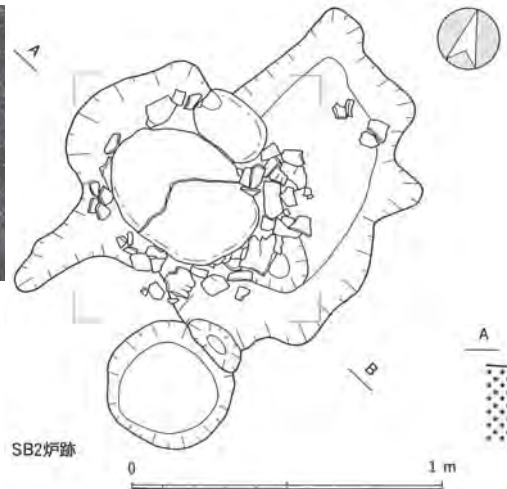
(土器実測図 : S=1/8)



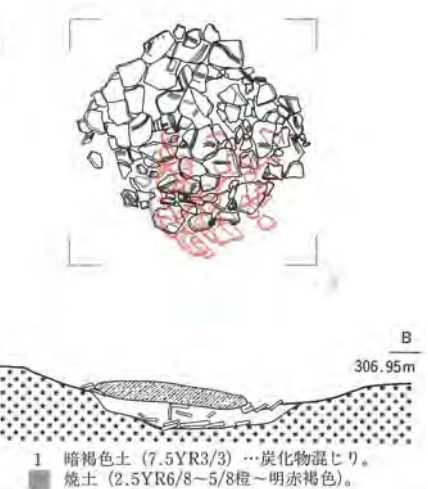
(南から)



(南から)



SB2炉跡



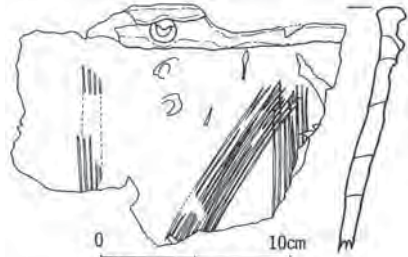
1 暗褐色土 (7.5YR3/3) …炭化物混じり。  
 ■ 焼土 (2.5YR6/8~5/8橙~明赤褐色)。

上原遺跡 I  
SB2 炉敷 1049

『上原遺跡 I』(1998)



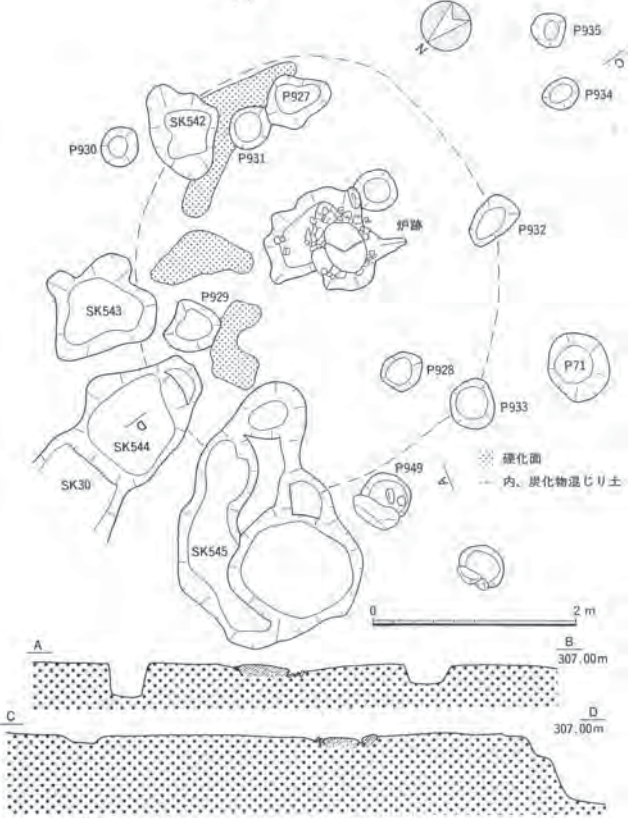

(天)




(土器実測図：S=1/4)



(南から：天)



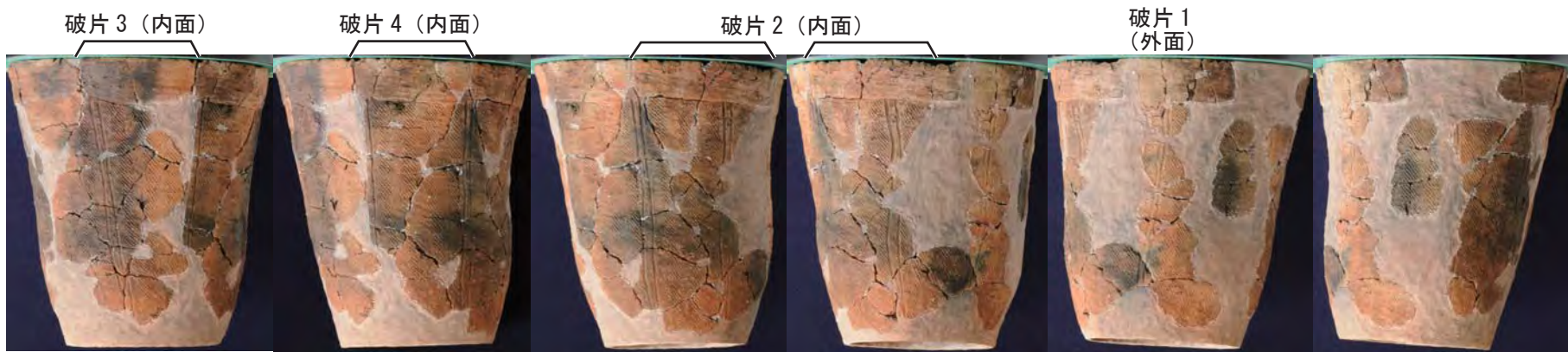
(南から)



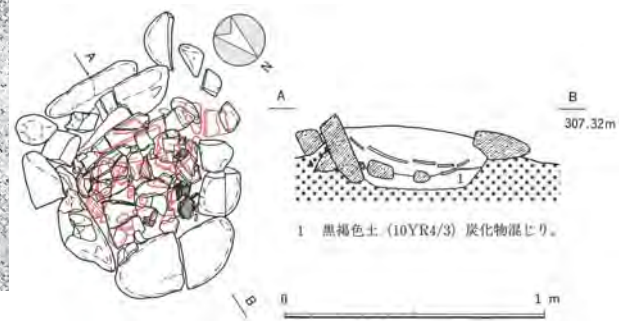

(南から)

上原遺跡 I  
SB2 炉敷 1050

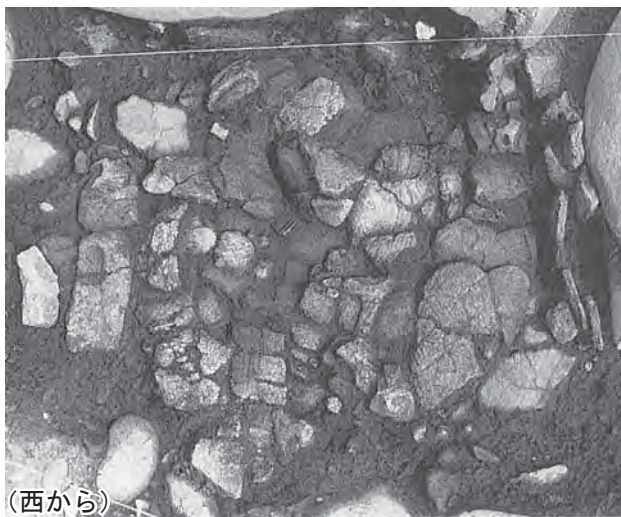
『上原遺跡 I』(1998)



(土器実測図 : S=1/8)



上原遺跡 I  
SF4 炉敷 1070  
『上原遺跡 I』(1998)

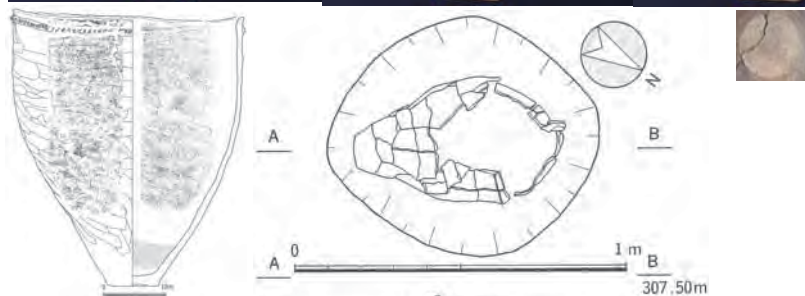




(土器実測図 : S=1/4)



上原遺跡 I  
SF8 炉敷 1106・1108・1109

『上原遺跡 I』(1998)



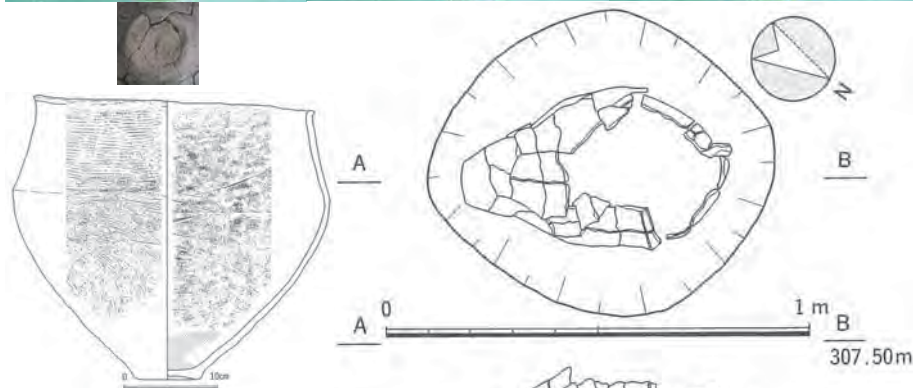
(土器実測図 : S=1/12)

上原遺跡 I  
SZ3-1003

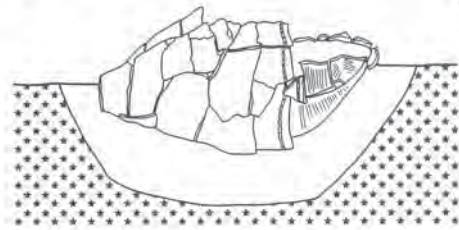
『上原遺跡 I』(1998)

1 暗褐色粘質土 小礫混じり





(土器実測図：S=1/8)



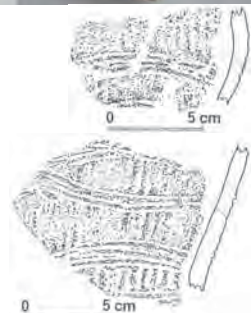
1 暗褐色粘質土 小礫混じり



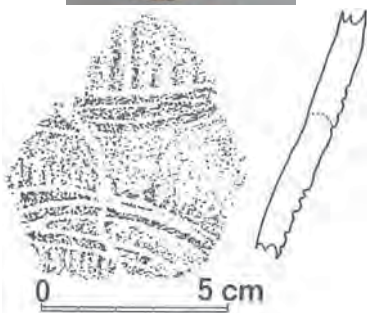
(北東から)

上原遺跡 I  
SZ3-1004  
『上原遺跡 I』(1998)





(土器実測図 : S=1/4)



(土器実測図 : S=1/2)



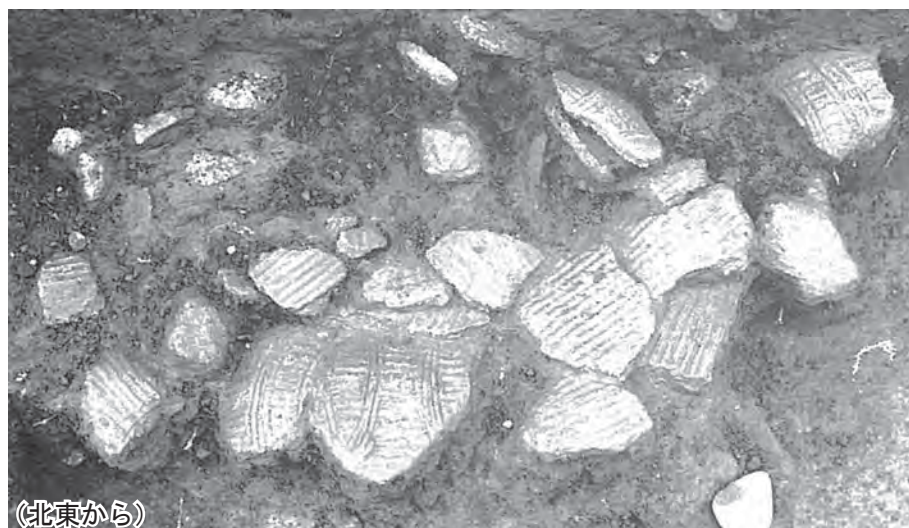
(土器実測図 : S=1/2)



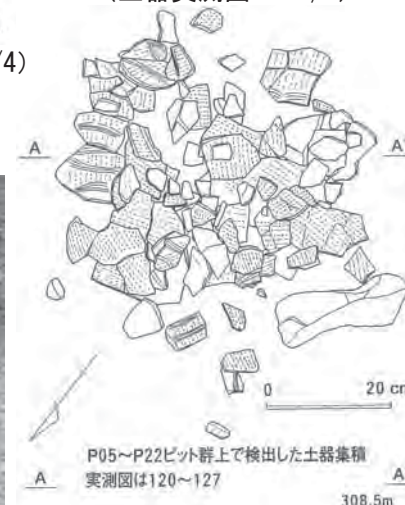
(土器実測図 : S=1/4)



(土器実測図 : S=1/4)




(北東から)



P05~P22ピット群上で検出した土器集積  
実測図は120~127

308.5m

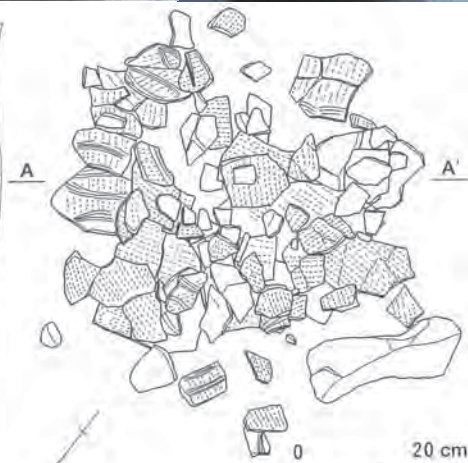


上原遺跡Ⅱ  
P5-P22 上部 120-126

『上原遺跡Ⅱ』(2000)



(土器実測図 :S=1/6)




P05~P22ピット群上で検出した土器集積  
実測図は120~127

308.5m




1. 10YR3/3 暗褐色 しまり・粘質ともにあり  
炭化物小片の混入あり
2. 10YR5/6 黄褐色 しまり・粘質ともにあり



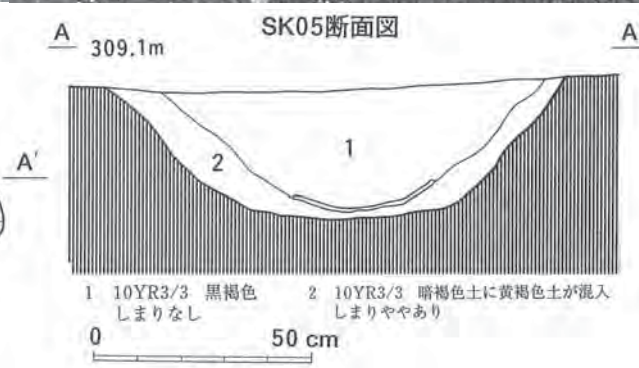
(北東から)

上原遺跡Ⅱ  
P5-P22 上部 127

『上原遺跡Ⅱ』(2000)

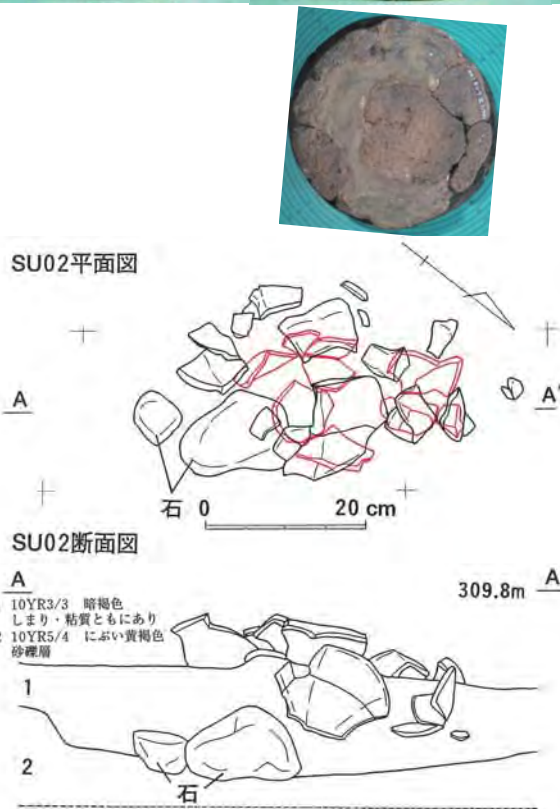


(土器実測図 : S=1/6)



上原遺跡Ⅱ  
SK05-1400

『上原遺跡Ⅱ』(2000)




(土器実測図 : S=1/6)

上原遺跡Ⅱ  
SU02-1408  
『上原遺跡Ⅱ』(2000)



(土器実測図 : S=1/6)



赤保木遺跡  
SB1-7

(東から)

『赤保木遺跡』(2007)

(南東から)




(土器実測図 : S=1/4)



赤保木遺跡  
SB4-112

『赤保木遺跡』(2007)

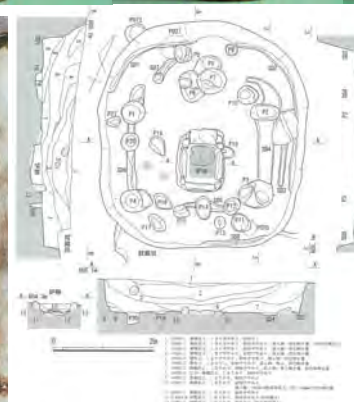

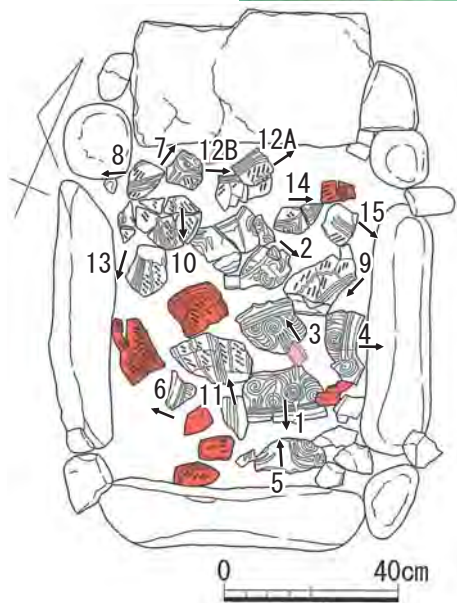



赤保木遺跡  
SB4-125

『赤保木遺跡』(2007)







赤保木遺跡  
SB8-238

『赤保木遺跡』(2007)

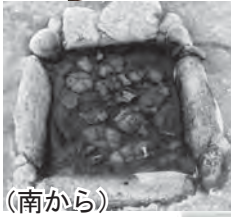


(南から)

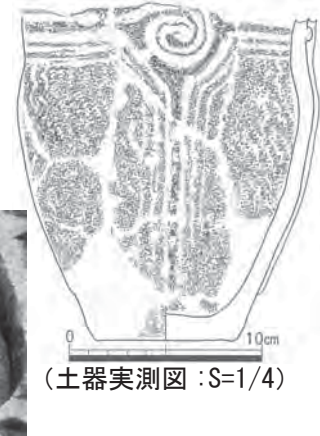
(土器実測図 : S=1/10)

(西から)

(南から)



(西から)



(土器実測図 : S=1/4)



(南から)

赤保木遺跡  
SB8-239

『赤保木遺跡』(2007)



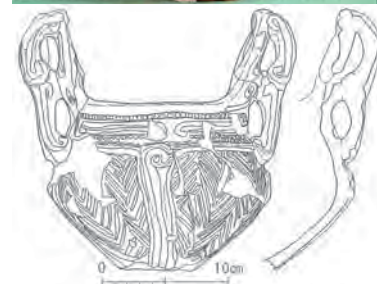
(東)



(東から)



(南から)


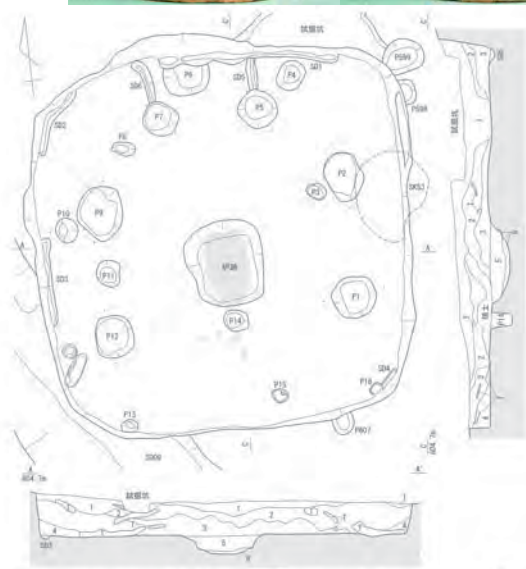


(土器実測図 : S=1/6)

赤保木遺跡  
SB14-271  
『赤保木遺跡』(2007)



(土器実測図 :S=1/8)

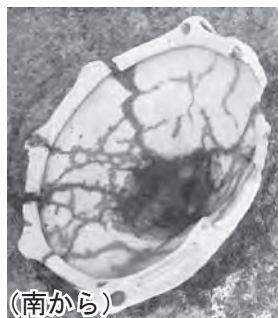


(南から)

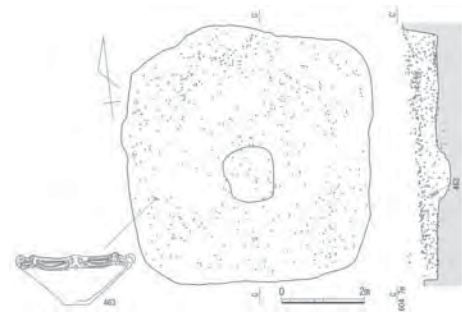
赤保木遺跡  
SB19-451

『赤保木遺跡』(2007)


1. 遺跡の位置関係、2. 遺跡の概観、3. 遺跡の平面図、4. 遺跡の断面図、5. 遺跡の立体的な様子、6. 遺跡の出土品、7. 遺跡の調査方法、8. 遺跡の調査結果、9. 遺跡の調査の意義、10. 遺跡の調査の今後の展望。




(南から)



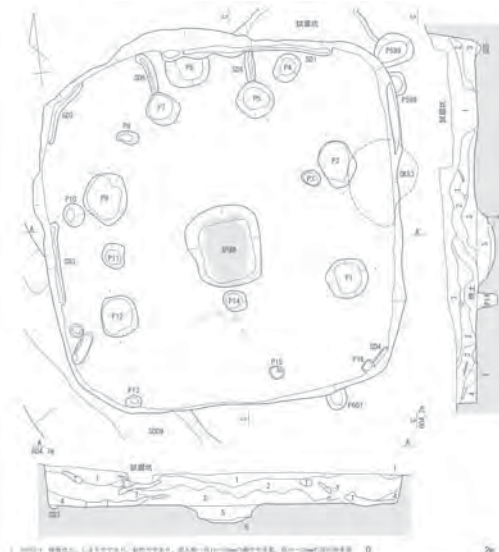
(南)



(南から)



(土器実測図 : S=1/10)



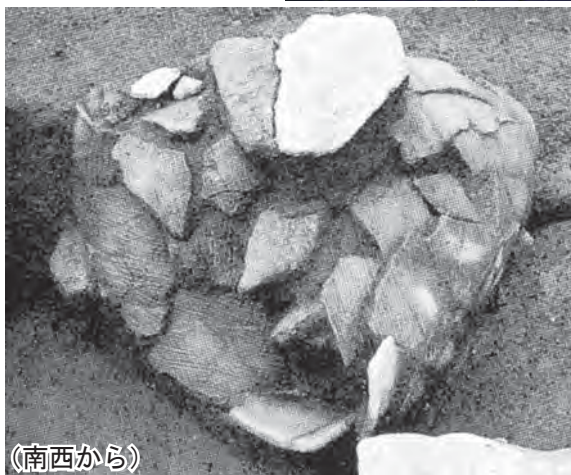

赤保木遺跡  
SB19-463

『赤保木遺跡』(2007)

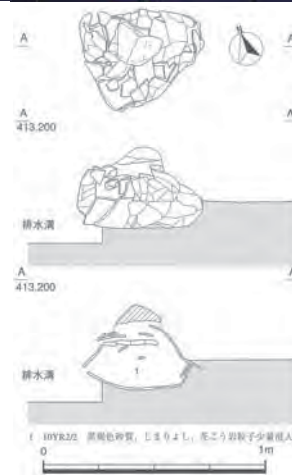


赤保木遺跡  
SB20-470

『赤保木遺跡』(2007)



(南西から)



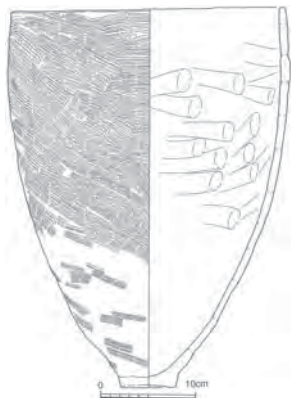
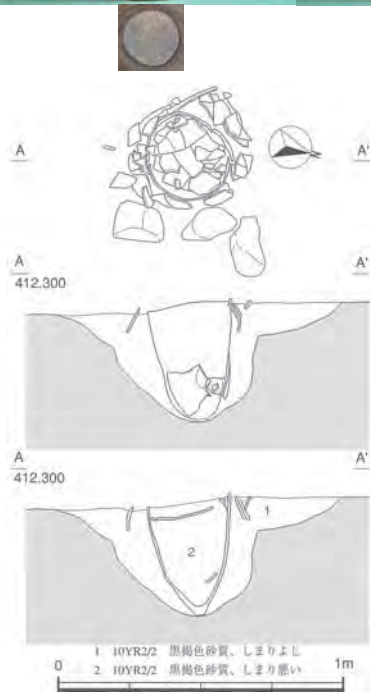
(土器実測図 : S=1/10)

大平遺跡  
SZ002-6

『大平遺跡』(2006)



(東)



(土器実測図 : S=1/8)



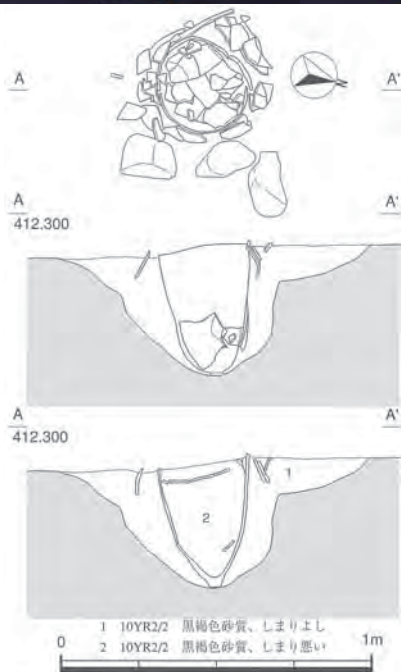

(東から)



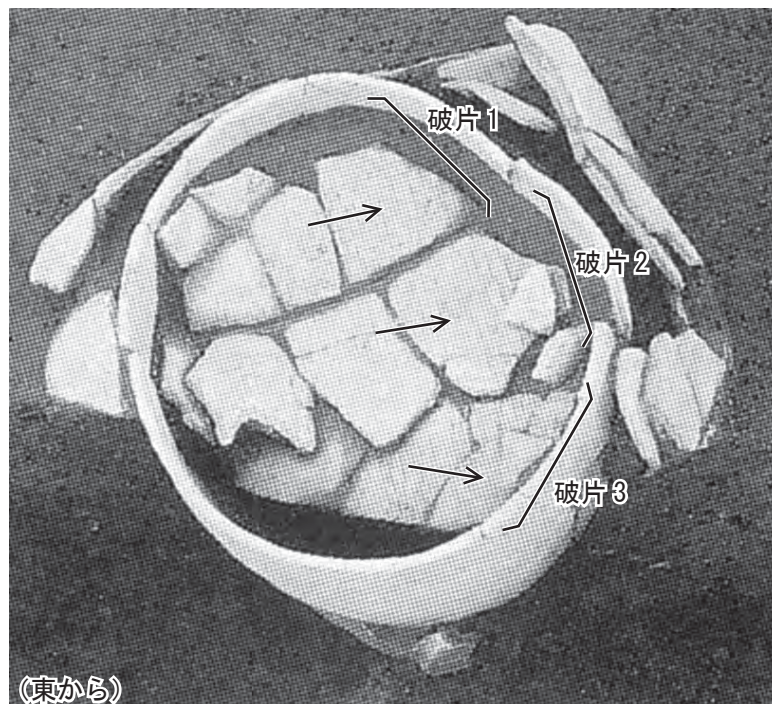
(東から)

大平遺跡  
SZ003-9  
『大平遺跡』(2006)






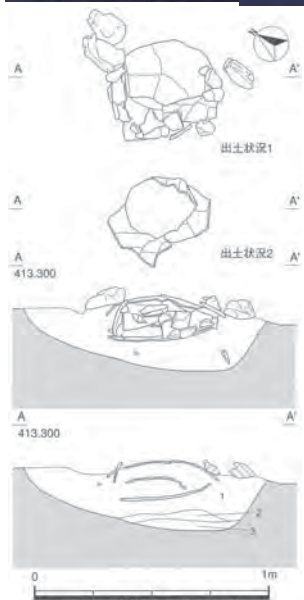
大平遺跡  
SZ003-10  
『大平遺跡』(2006)




(土器実測図 : S=1/8)





(南)



(土器実測図 : S=1/8)



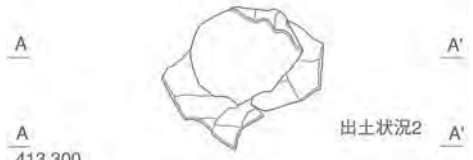
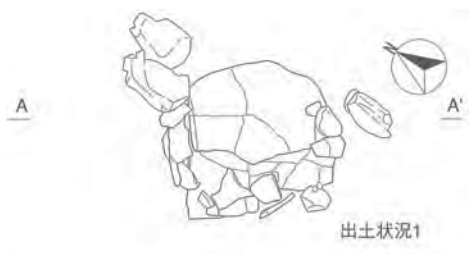
(南から)



(南東から)

大平遺跡  
SZ004-11

『大平遺跡』(2006)



(土器実測図 : S=1/8)



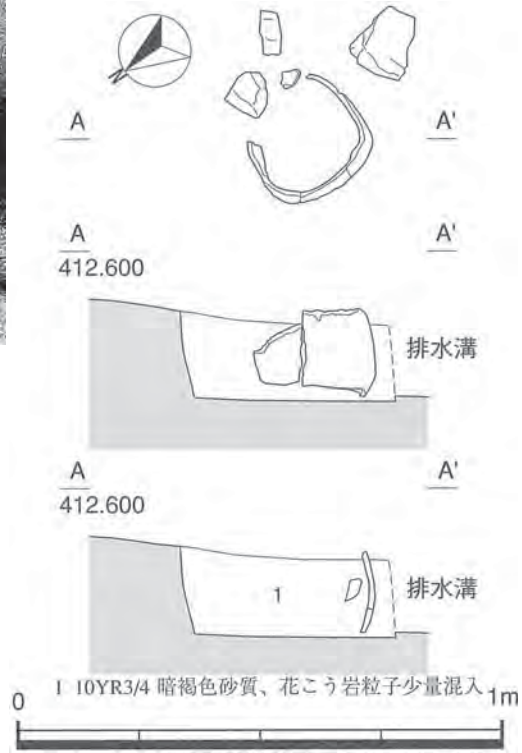



(南西から)

- 1 10YR2/2 黒褐色砂質、ややしまり悪い、やや粘質、小礫少量混入
- 2 10YR2/3 黒褐色砂質、しまり悪い、やや粘質
- 3 10YR2/2 黒褐色砂質、しまり悪い、やや粘質、φ5mm程度の炭化物混入

大平遺跡  
SZ004-13

『大平遺跡』(2006)



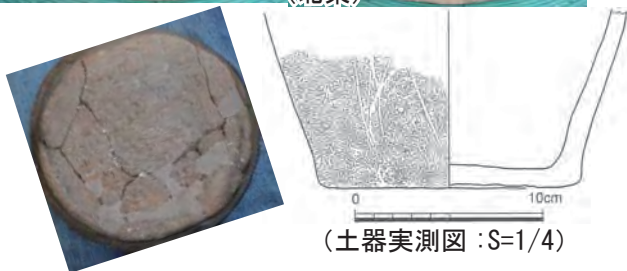
(土器実測図 : S=1/6)

大平遺跡  
SZ005-18

『大平遺跡』(2006)



(北東)



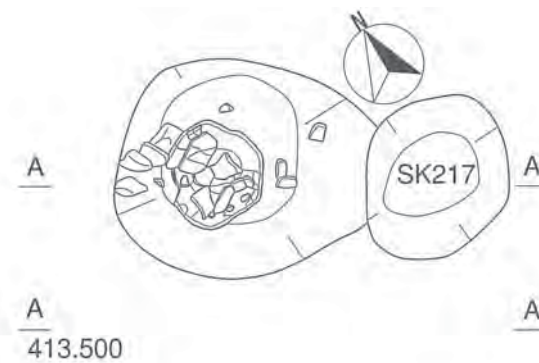
(土器実測図 : S=1/4)




(北東から)

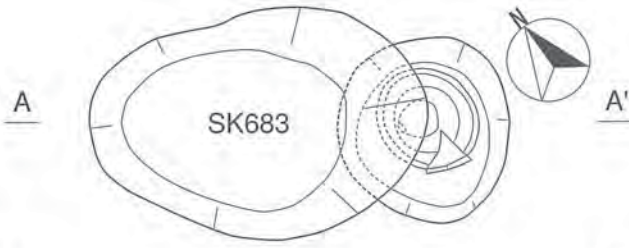
大平遺跡  
SZ006-15

『大平遺跡』(2006)

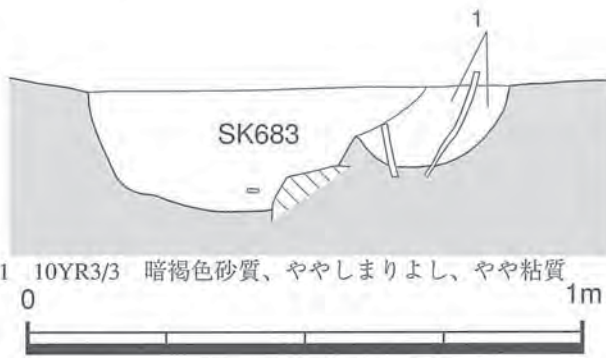




(土器実測図 : S=1/6)



A  
412.100



1 10YR3/3 暗褐色砂質、ややしまりよし、やや粘質  
0 1m

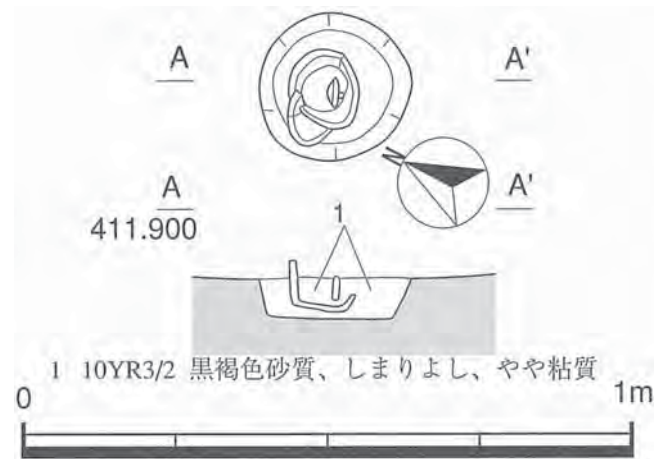
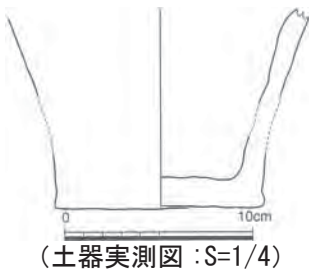
大平遺跡  
SZ008-19  
『大平遺跡』(2006)



(南西)



(南西から)




1 10YR3/2 黒褐色砂質、しまりよし、やや粘質



(北西から)



(土器実測図：S=1/10)



塚遺跡  
1号埋甕 792  
『塚遺跡』(1998)






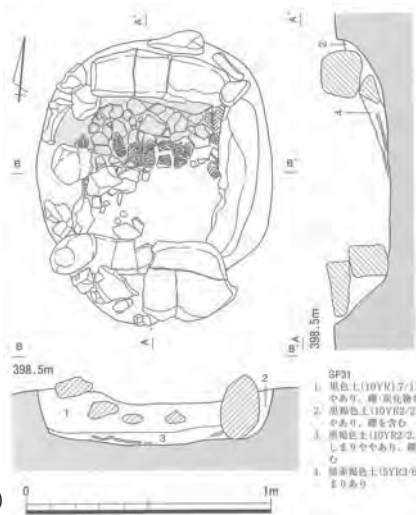
(土器実測図 : S=1/6)




(土器実測図 : S=1/6)



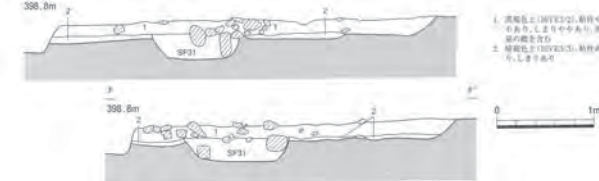
(南から)



- 1. 黒色土 (10YR) 5/1, しまりや  
やあり、腐・炭化物を含む
- 2. 黒褐色土 (10YR) 2/2, しまりや  
やあり、腐を含む
- 3. 黒褐色土 (10YR) 2/2, 中々褐色、  
しまりややあり、腐・焼土層を含む
- 4. 黒褐色土 (5YR) 3/6, 焼土、し  
まりあり



(南から)



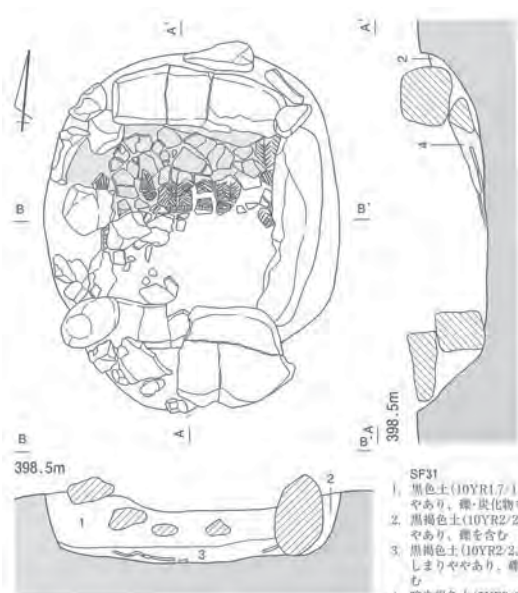
- 1. 黒褐色土 (10YR) 2/2, 腐を含む  
やあり、しまりややあり、腐  
土の層を含む
- 2. 黒褐色土 (10YR) 2/2, 中々褐色  
やあり、しまりややあり

塚奥山遺跡  
SB5-SF31-216・217


『塚奥山遺跡』(2007)



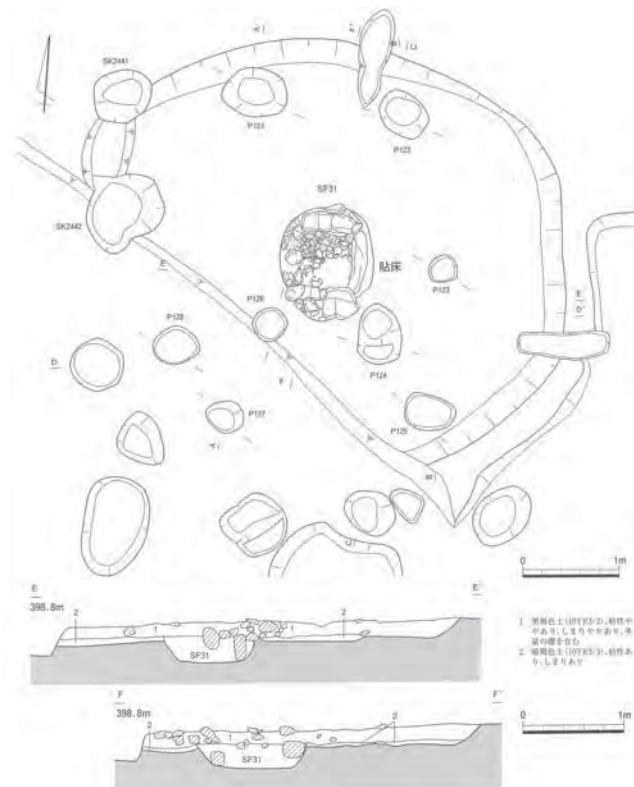
(土器実測図 : S=1/4)



- SF31
- 1. 黒色土(10YR1.7/1), しまりや  
やあり, 礫・炭化物を含む
  - 2. 黒褐色土(10YR2/2), しまりや  
やあり, 礫を含む
  - 3. 黒褐色土(10YR2/2, やや茶色),  
しまりややあり, 礫・焼土粒を含  
む
  - 4. 暗赤褐色土(5YR3/6, 焼土), し  
まりあり



(南から)

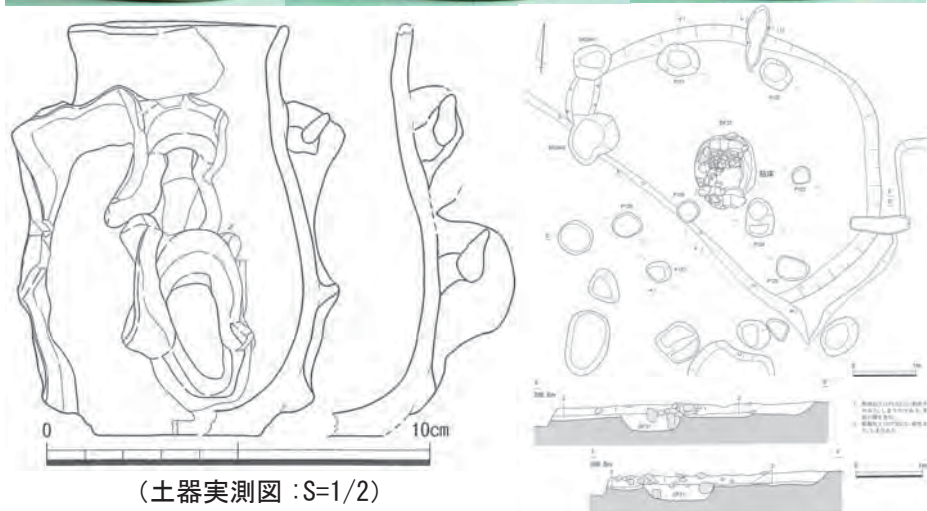
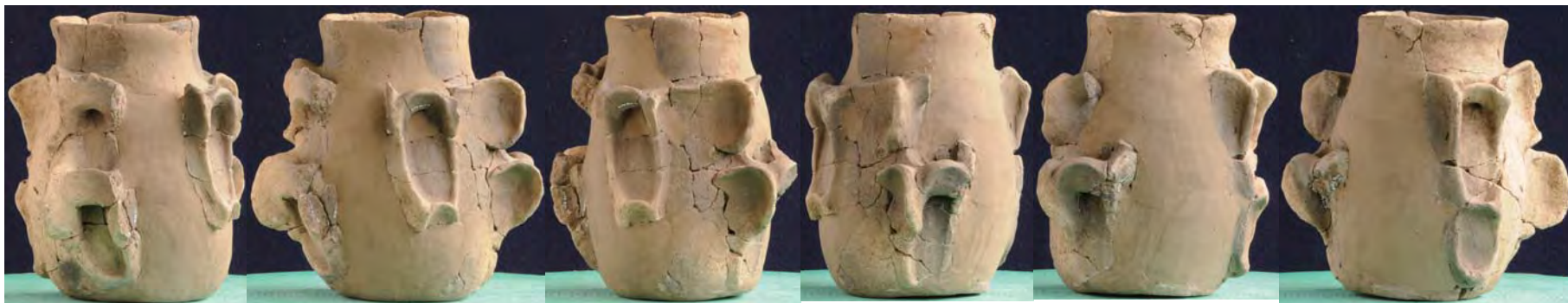


- 1. 黒褐色土(10YR2/2), 粘質中  
やあり, しまりややあり, 礫  
炭化物を含む
- 2. 暗褐色土(10YR3/3), 粘質あ  
り, しまりあり


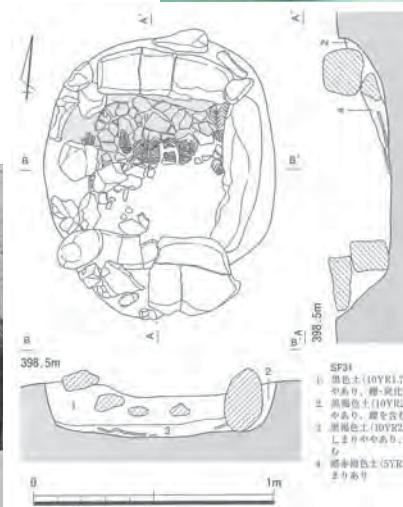


(南から)

塚奥山遺跡  
SB5-SF31-218  
『塚奥山遺跡』(2007)



(土器実測図 : S=1/2)




- SF31
- ① 黒色土 (10YR1.7/1)、七まりや  
やあり、軽・炭化層を含む
  - ② 黒褐色土 (10YR2/2)、七まりや  
やあり、軽を含む
  - ③ 黒褐色土 (10YR2/2)、やや赤色)、  
七まりやあり、軽・焼土粒を含む
  - ④ 暗赤褐色土 (5YR3/6、赤土)、七  
まりあり

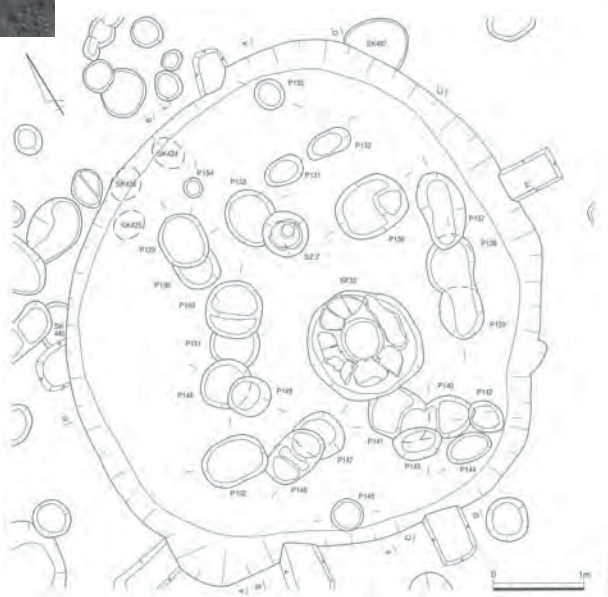

塚奥山遺跡  
SB5-SF31-220

(南から)

『塚奥山遺跡』(2007)



(南から)



(土器実測図 : S=1/8)

397.0m




397.0m

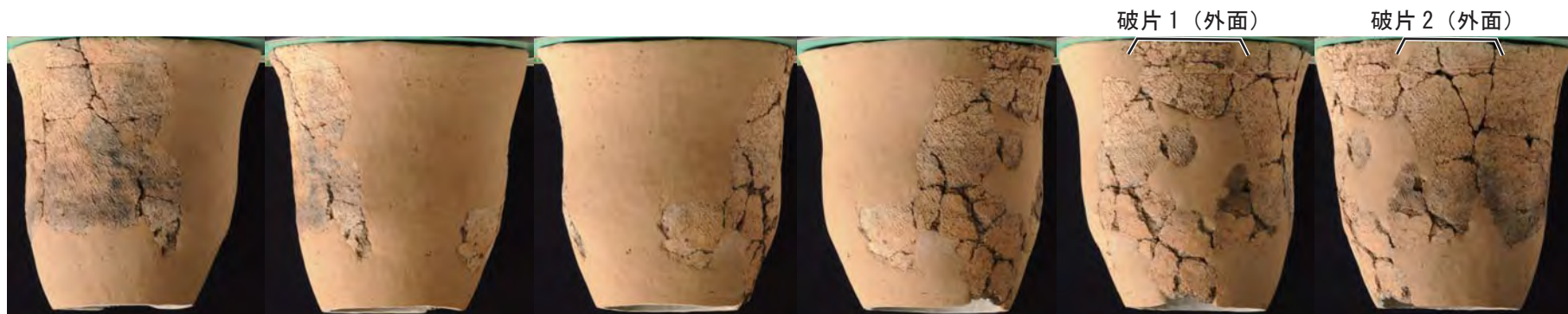


S27

- 1. 黒褐色土(10YR2/3). 粘性なし、しまりなし、糠を含む
- 2. 黒褐色土(10YR2/2). 粘性なし、しまりなし、糠を含む

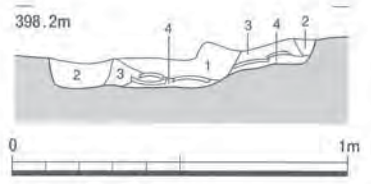
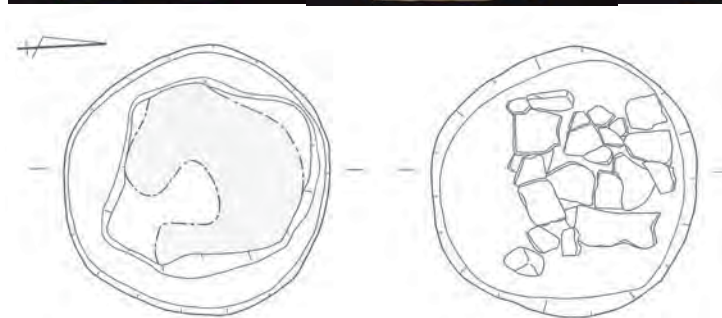


塚奥山遺跡  
SB6-SZ07-334  
『塚奥山遺跡』(2007)




破片 1 (外面)

破片 2 (外面)




- SF33
1. 灰暗褐色土(7.5YR2/3), しまりなし, 焼土ブロック・炭化物を含む
  2. 黒褐色土(10YR2/3), 礫・焼土粒を含む
  3. 浅黄褐色土(7.5YR8/4, 焼土), 固くしまる
  4. 暗褐色土(10YR3/4)



破片 4 (内面)

破片 3 (内面)



(東から)

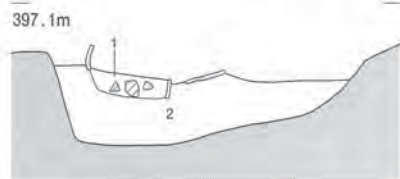
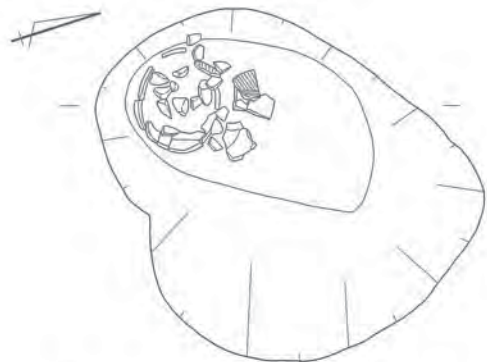


(東から)



(土器実測図 : S=1/8)

塚奥山遺跡  
SF33-401  
『塚奥山遺跡』(2007)



- SK2465
1. 黒褐色土(10YR2/2)、粘性なし、しまりなし、多量の礫を含む
  2. 黒色土(10YR1.7/1)、粘性なし、しまりなし



塚奥山遺跡  
SK2465-413

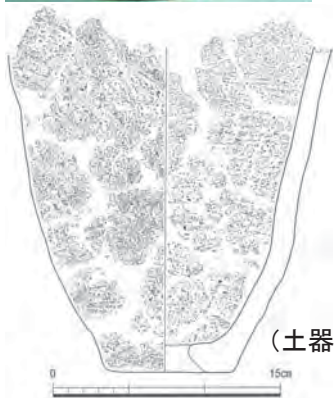
『塚奥山遺跡』(2007)



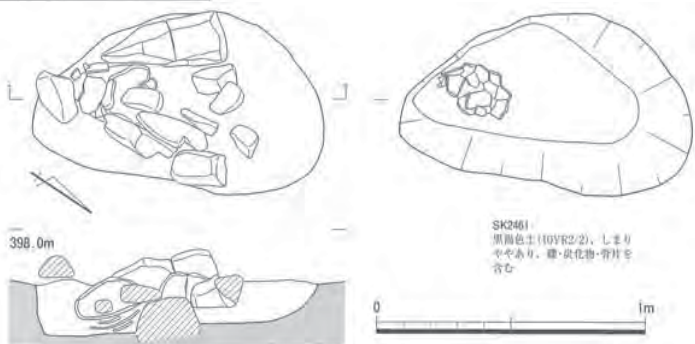
(土器実測図 : S=1/6)



(地か)



(土器実測図 : S=1/5)



SK2461  
黒褐色土(ROVR2-2)、しまり  
平やあり、糖・炭化物・骨片を  
含む



(南東から)



(天か)



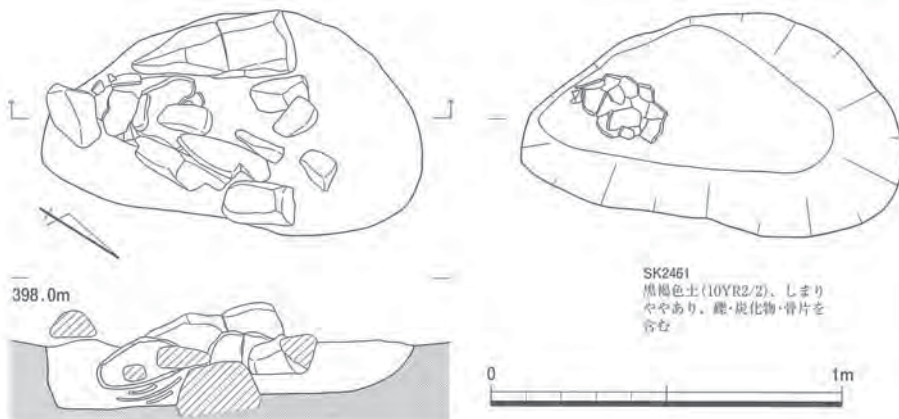
(北東から)

塚奥山遺跡  
SK2461-466


『塚奥山遺跡』(2007)



(土器実測図 : S=1/6)



SK2461  
黒褐色土(10YR2/2)、しまり  
ややあり、鏝・炭化物・骨片を  
含む



(北東から)

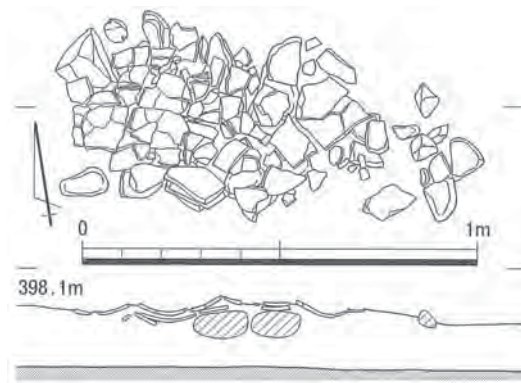

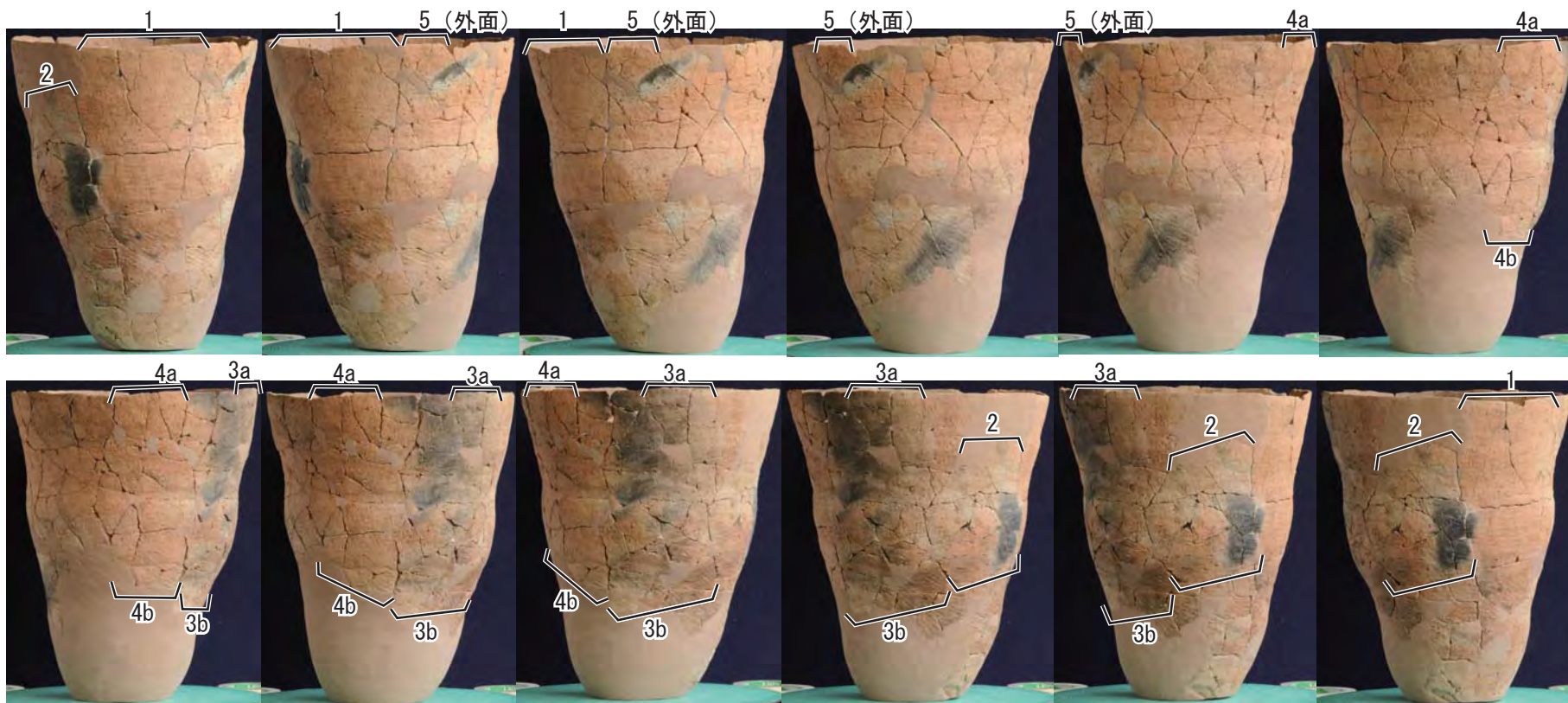


(北東から)

塚奥山遺跡  
SK2461-467

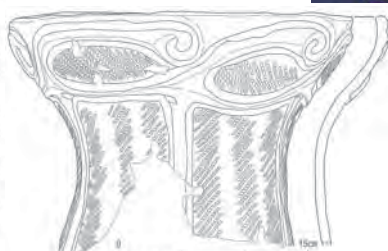
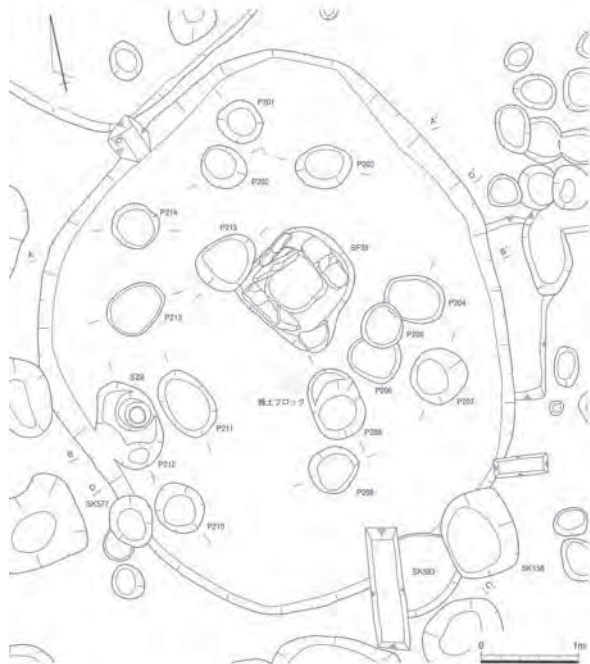
『塚奥山遺跡』(2007)



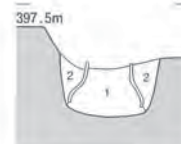
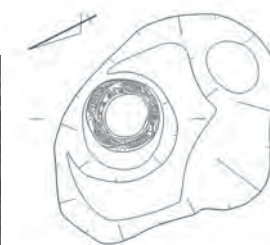


(土器実測図 : S=1/10)

塚奥山遺跡  
SU3-469  
『塚奥山遺跡』(2007)



(土器実測図 : S=1/6)



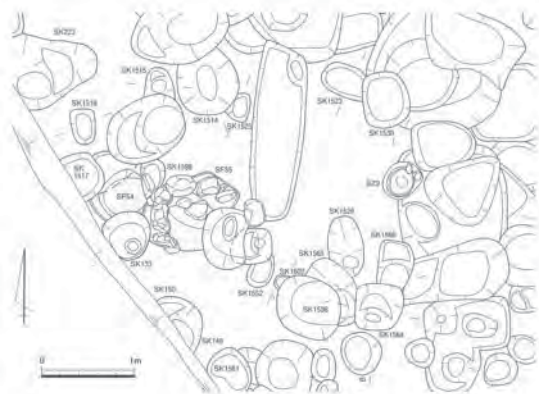
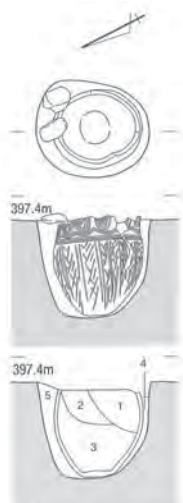
- SZ8
1. 黒褐色土(10YR2/2)、粘性なし、  
礫・少量の炭化物を含む
  2. 黒褐色土(10YR3/2)、粘性なし、  
しまりややあり、硝を含む



塚奥山遺跡  
SB11-SZ08-549

『塚奥山遺跡』(2007)





(北西)


- SZ9
1. 黒褐色土(10YR2/2), 粘性なし、しまりあり
  2. 黒褐色土(10YR2-2, 1より灰色), 粘性なし、しまりややあり
  3. 黒色土(10YR1.7/1), 粘性ややあり、しまりややあり、礫・少量の炭化物を含む
  4. 黒褐色土(10YR2-2), 粘性なし、しまりややあり、褐色土(10YR4.5)を含む
  5. 黒褐色土(10YR2-2), 粘性なし、しまりややあり

塚奥山遺跡  
SB25-SZ09-1001

『塚奥山遺跡』(2007)



(南から)



(北西から)






(北東) 炉側




(土器実測図 : S=1/4)



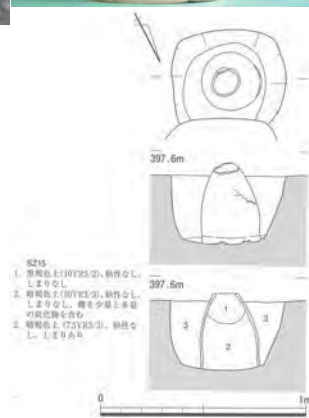
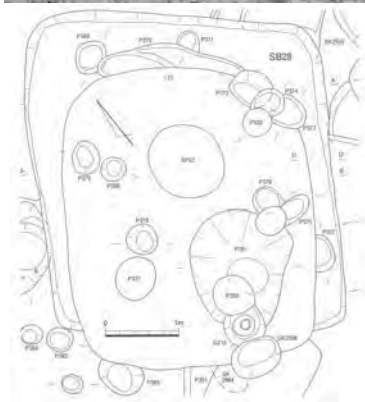
(北東から)



(北東から)



壁側



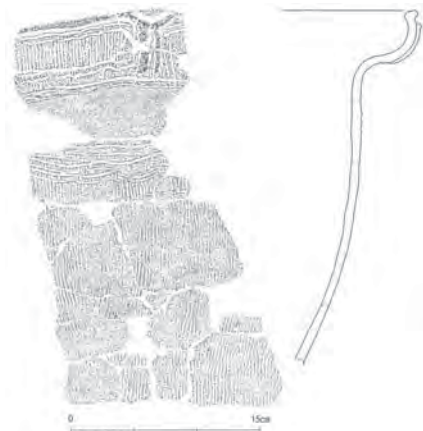
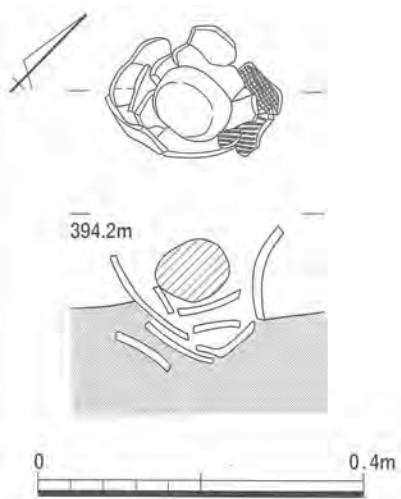
- SZ15
1. 赤褐色土(S10YR3/2)、粘付なし、しまりなし
  2. 暗褐色土(S10YR3/3)、粘付なし、しまりなし、硝を少量含まる硝灰状物を含有
  3. 暗褐色土(S2.5YR3/3)、粘付なし、しまりあり

塚奥山遺跡  
SB28-SZ15-1239


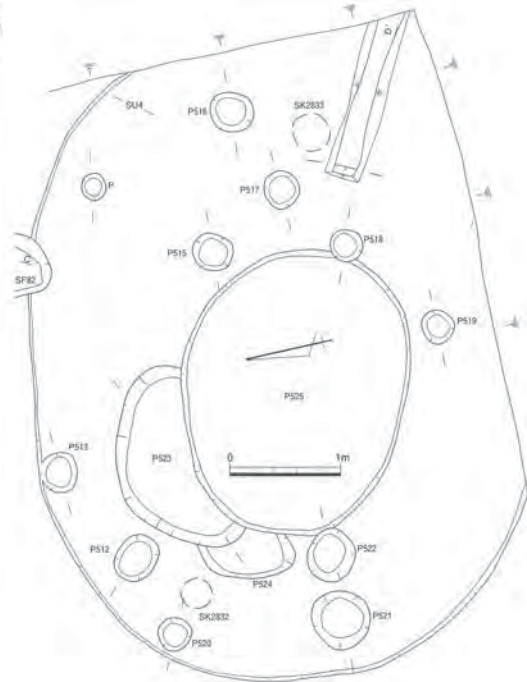
『塚奥山遺跡』(2007)



(南から)



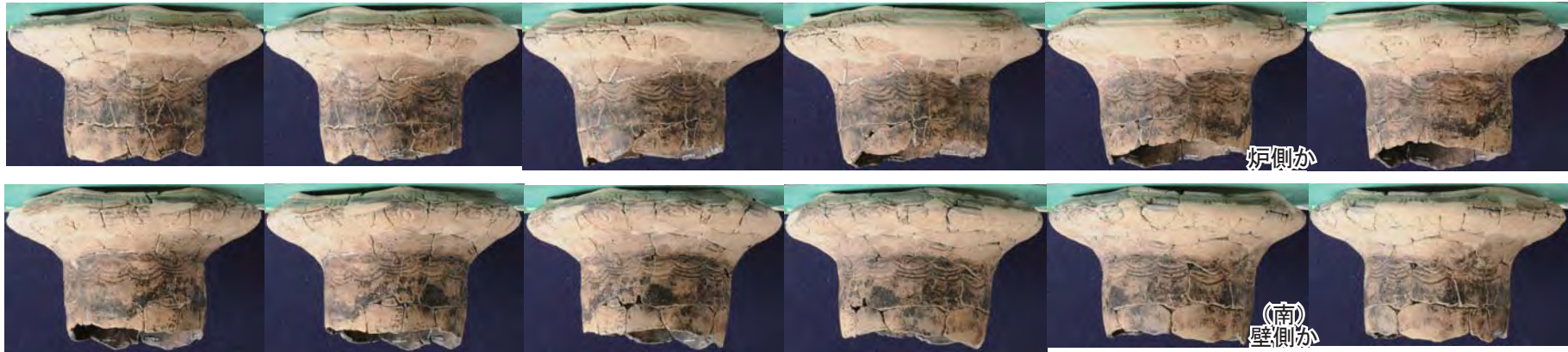
(土器実測図 : S=1/6)



(北西から)

塚奥山遺跡  
SB38-SU4-1327

『塚奥山遺跡』(2007)



SZ16

1. 黒褐色土(10YR3/2)、粘性なし、しまりなし、炭化物を含む
2. 黒褐色土(10YR2/2)、粘性なし、しまりなし、炭・炭化物を含む
3. 黒褐色土(10YR2/2)、粘性ややあり、しまりあり、礫を含む





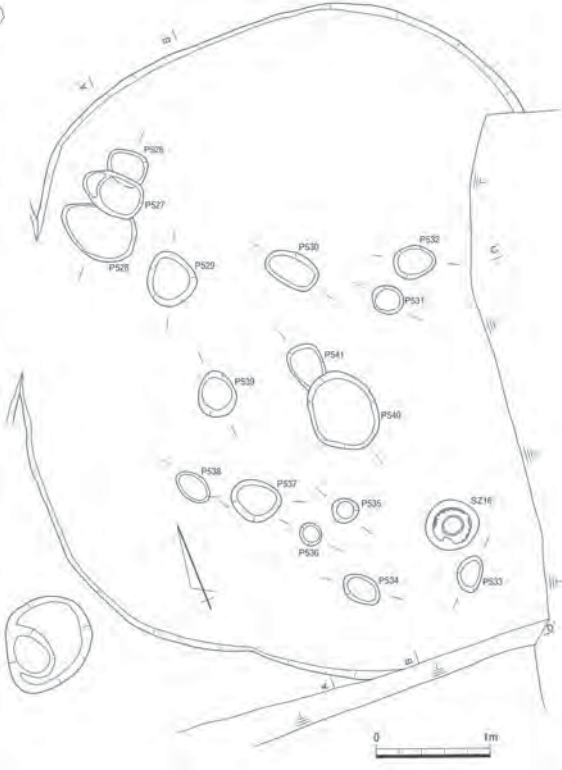
(土器実測図 : S=1/8)



395.6m

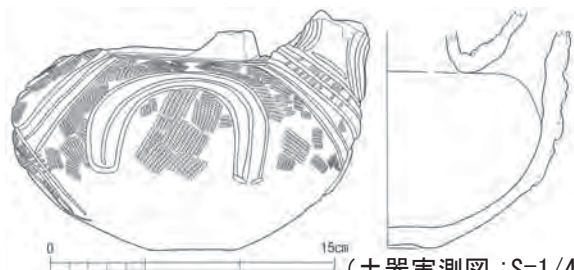


395.6m



塚奥山遺跡  
SB39-SZ16-1331

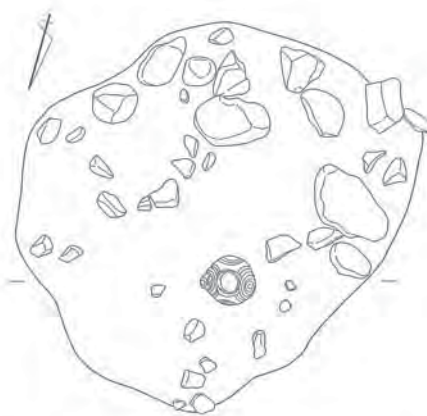

『塚奥山遺跡』(2007)





(土器実測図 : S=1/4)



(北)



SK3  
暗褐色土 (10YR3/4)、粘性なし。  
しまりや中あり、礫・炭化物・骨  
屑を含む




(北から)

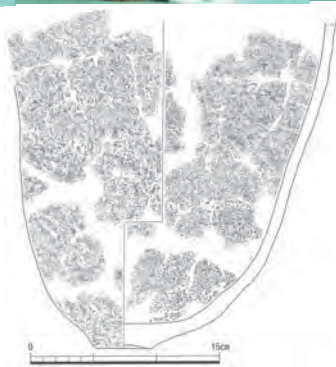
塚奥山遺跡  
SK3-18

『塚奥山遺跡』(2007) (北から)





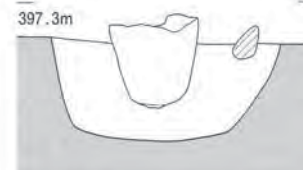

(東)



(土器実測図 : S=1/6)



(東から)

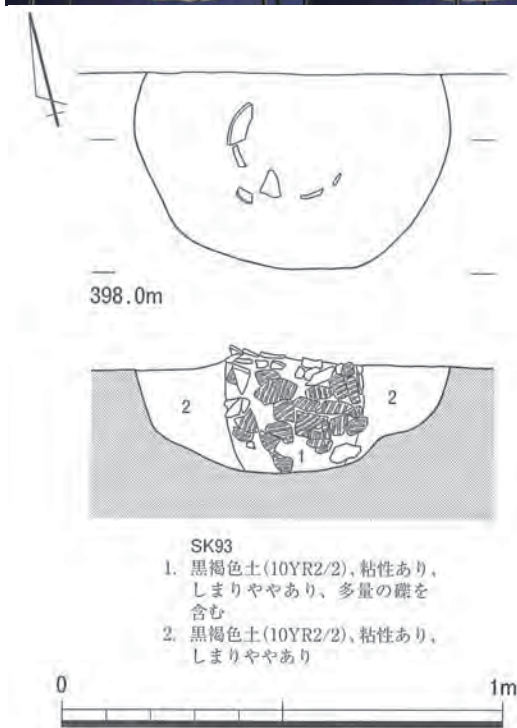


SK16  
黒褐色土(10YR2/2)、粘性なし、  
しまりややあり、多量の礫を含  
む





塚奥山遺跡  
SK16-15

『塚奥山遺跡』(2007)



- SK93
1. 黒褐色土(10YR2/2)、粘性あり、しまりややあり、多量の礫を含む
  2. 黒褐色土(10YR2/2)、粘性あり、しまりややあり



(土器実測図 : S=1/4)

塚奥山遺跡  
SK93-165

『塚奥山遺跡』(2007)



(土器実測図 : S=1/4)



398.0m



SK95  
 黒褐色土(10YR2/2)、粘性なし、しまりなし、多量の礫を含む



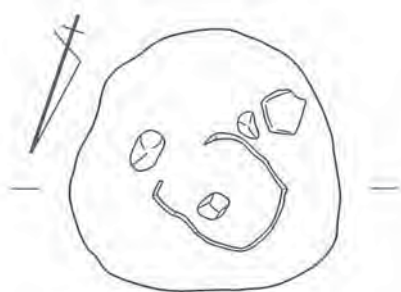
(北西)



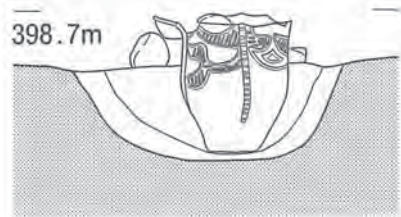
(北西から)

塚奥山遺跡  
 SK95-166


『塚奥山遺跡』(2007)



(土器実測図 : S=1/4)



- SK128
1. 暗褐色土(10YR3/3)、粘性なし、しまりややあり、礫を含む
  2. 暗褐色土(10YR3/3)、粘性ややあり、しまりなし



塚奥山遺跡  
SK128-194

『塚奥山遺跡』(2007)

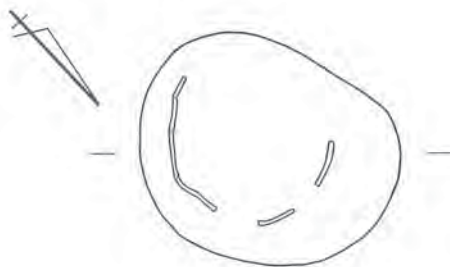




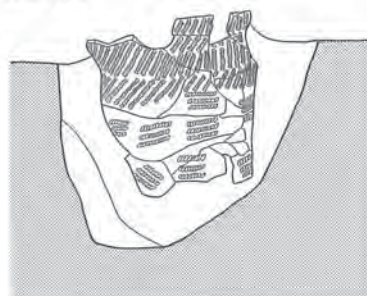
(北東)



(北東から)



398.1m



- SK131
- 土器内部  
黒褐色土、粘性なし、しまりあり、礫を含む
1. 黒褐色土、粘性あり、しまりあり、礫を含む
  2. 黒褐色土、粘性ややあり、しまりややあり
  - 0



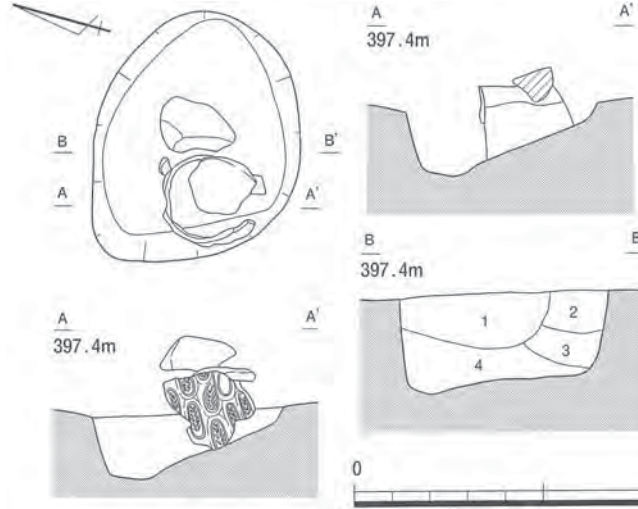
(土器実測図 : S=1/4)

塚奥山遺跡  
SK131-196

『塚奥山遺跡』(2007)



(土器実測図 : S=1/6)



SK1589


1. 黒褐色土(10YR2/2)、粘性なし、しまりややあり、少量の炭化物を含む
2. 黒褐色土(10YR3/2)、粘性なし、しまりややあり、少量の炭化物を含む
3. 黒褐色土(10YR2/3)、粘性なし、しまりややあり、少量の炭化物を含む
4. 暗褐色土(10YR3/3)、粘性なし、しまりややあり、多量の径2cmの褐色土(10YR4/5)ブロックを含む

土器内部


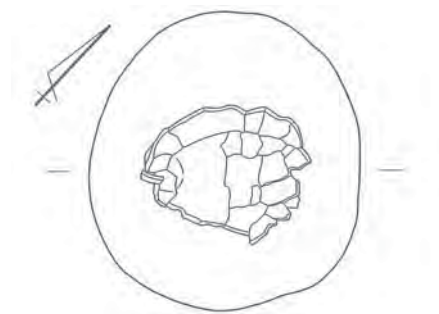
1. 黒褐色土(10YR2/2)、粘性なし、しまりややあり、礫・少量の炭化物を含む
2. 黒褐色土(10YR2/3)、粘性なし、しまりあり、少量の礫と炭化物を含む

塚奥山遺跡  
SK1589-1172

『塚奥山遺跡』(2007)



(土器実測図 : S=1/4)



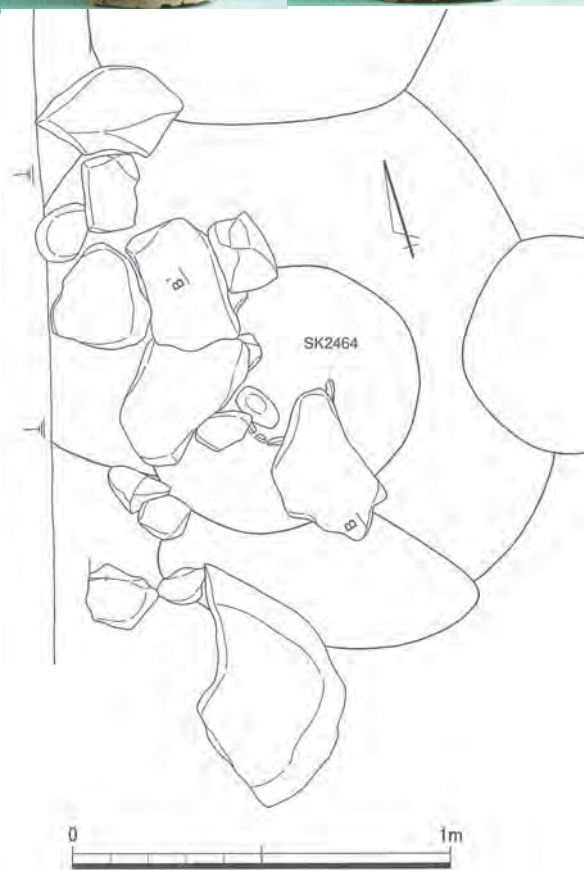
塚奥山遺跡  
SK2462-1214  
『塚奥山遺跡』(2007)



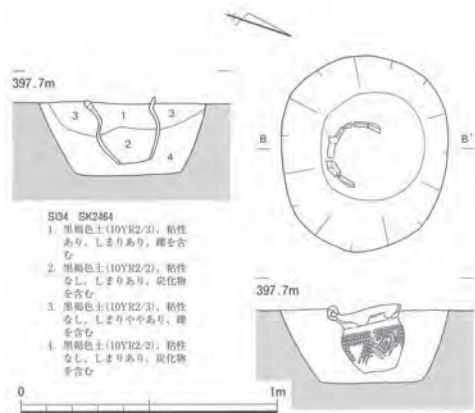
(北東)



(北東から)



(土器実測図：S=1/6)



塚奥山遺跡  
SK2464-207

『塚奥山遺跡』(2007)

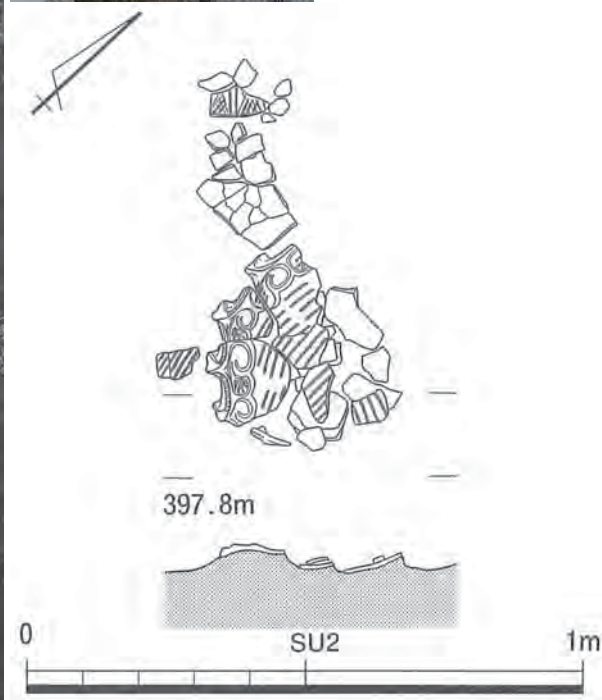




(土器実測図 : S=1/4)



(南東から)



塚奥山遺跡  
SU2-198

『塚奥山遺跡』(2007)




(土器実測図 : S=1/4)



(土器実測図 : S=1/4)




397.8m




塚奥山遺跡  
SU2-201・202

『塚奥山遺跡』(2007)



破片 1 (内面)



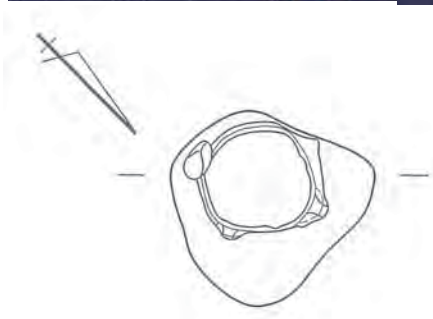

(土器実測図 : S=1/5)



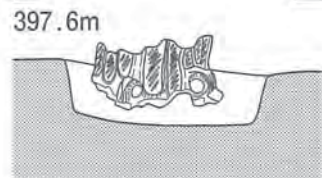
(方角不明)

塚奥山遺跡  
SU5-1346

『塚奥山遺跡』(2007)



(土器実測図 : S=1/6)



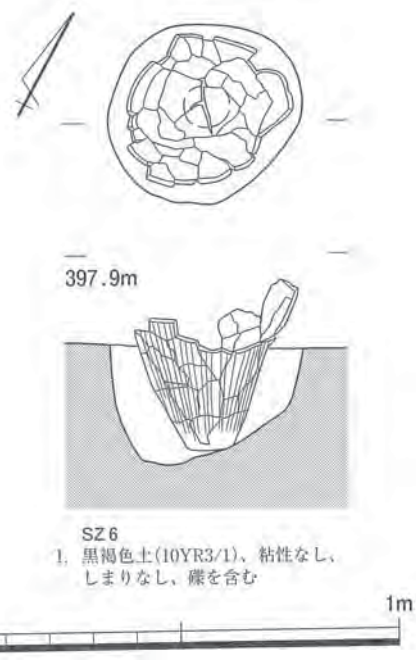
SZ2  
暗褐色土(10YR3/3)、粘性  
ややあり、しまりややあり



塚奥山遺跡  
SZ02-141  
『塚奥山遺跡』(2007)




(土器実測図 : S=1/5)



SZ6  
 1. 黒褐色土(10YR3/1)、粘性なし、  
 しまりなし、礫を含む

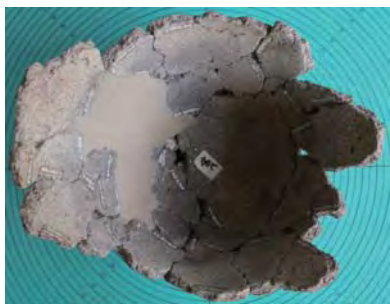


(南東)

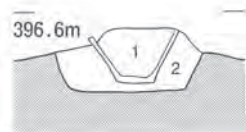
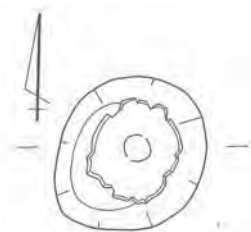


(南東から)

塚奥山遺跡  
 SZ06-200  
 『塚奥山遺跡』(2007)



(土器実測図 : S=1/4)



SZ10

- 1. 黒褐色土 (10YR2/2)、しまりややあり、礫を含む
- 2. 黒褐色土 (10YR2/3)、しまりあり、礫を含む



塚奥山遺跡  
SZ10-1220

『塚奥山遺跡』(2007)



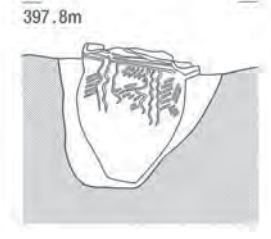
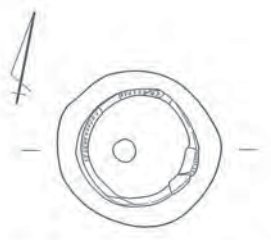
〔南から〕

塚奥山遺跡  
SZ11-1221

『塚奥山遺跡』(2007)




(土器実測図 : S=1/4)



- SZ11
1. 黒色土 (10YR2/1)、しまりや  
やあり、多量の礫を含む
  2. 黒色土 (10YR2/1、やや茶色)、  
しまりややあり、多量の礫を  
含む
  3. 黒色土 (10YR2/1、2より暗い)、  
しまりややあり、多量の礫を  
含む
  4. 黒褐色土 (10YR2/2)、しまり  
ややあり、礫を含む





(土器実測図 : S=1/4)



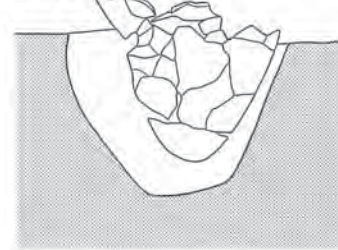
(土器実測図 : S=1/4)



(南西から)



396.8m



SZ12



褐灰色土 (10YR4/1)、粘性なし、  
しまりなし



塚奥山遺跡  
SZ12-1216・1217

『塚奥山遺跡』(2007)





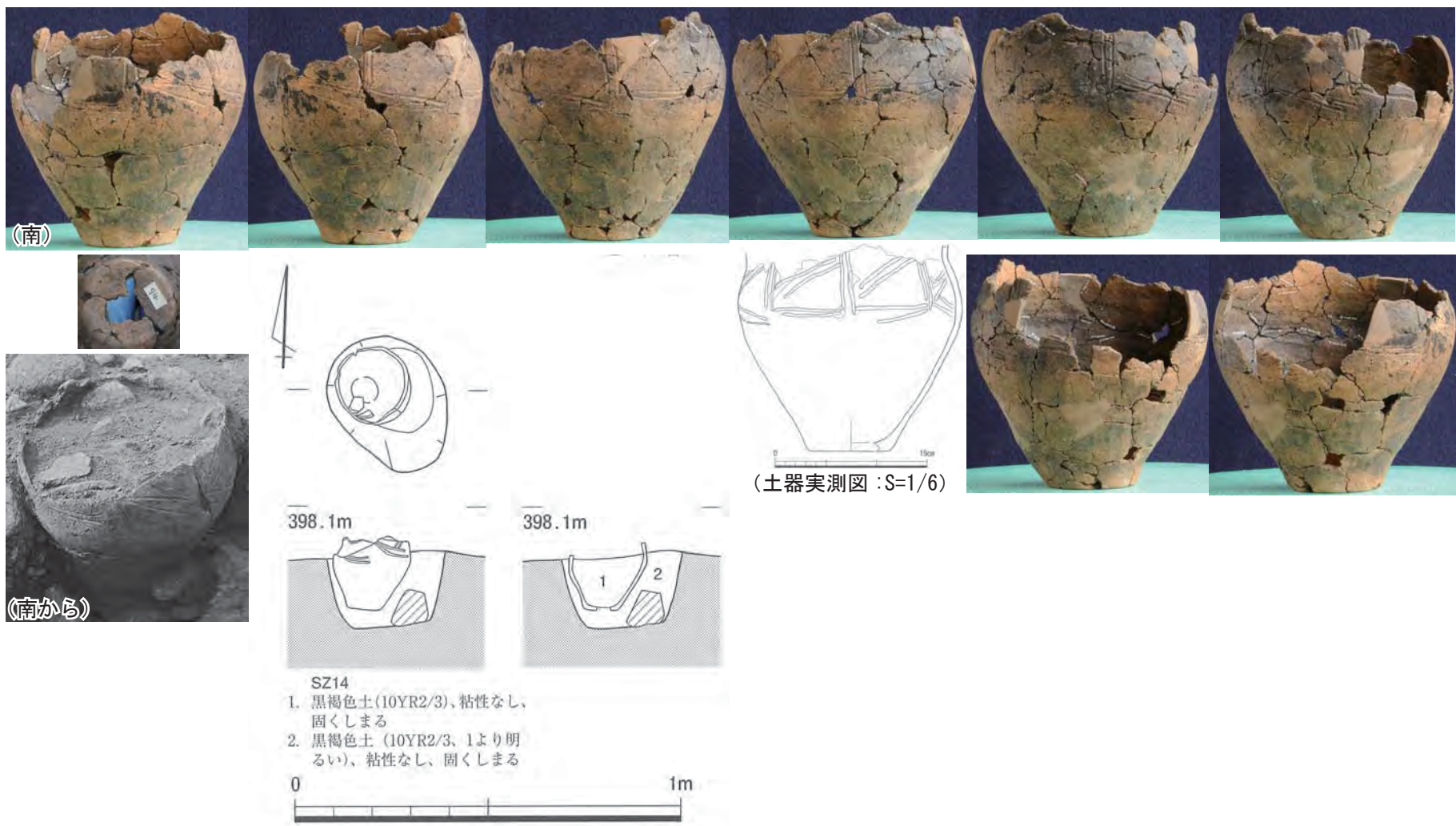
SZ12  
 褐灰色土 (10YR4/1), 粘性なし,  
 しまりなし



(土器実測図 : S=1/4)

塚奥山遺跡  
 SZ12-1218

『塚奥山遺跡』(2007)



塚奥山遺跡  
SZ14-1222  
『塚奥山遺跡』(2007)



(西)



(西から)



347.6mm



(土器実測図 : S=1/8)

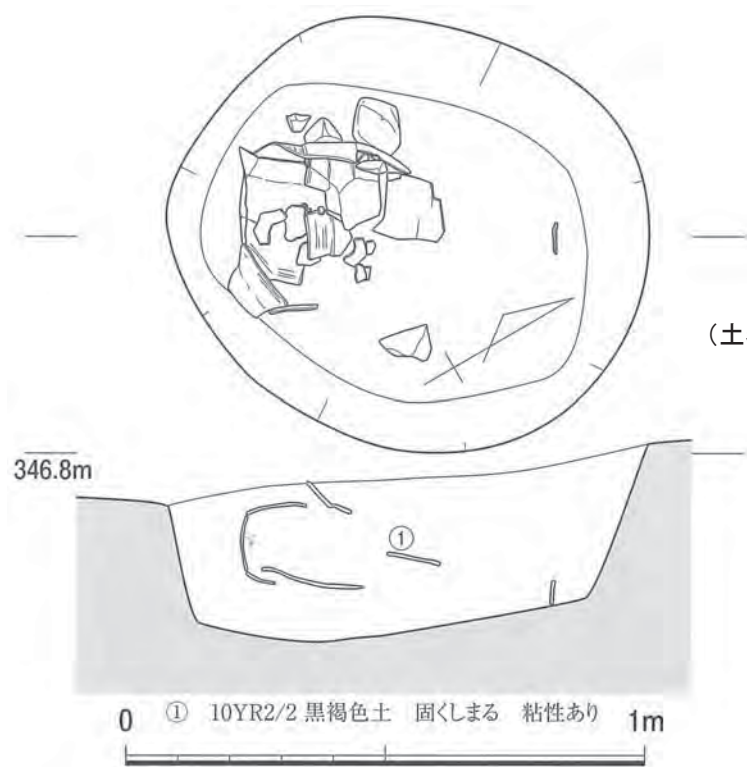


櫛原村平遺跡  
SK57-674


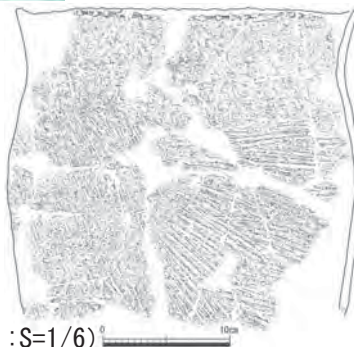
『櫛原村平遺跡』(2007)

① 10YR2/2 黒褐色土 ややしまる やや粘性あり

0 50cm



(土器実測図 : S=1/6)




櫛原村平遺跡  
SK110-678

『櫛原村平遺跡』(2007)




(南東)



(南東から)

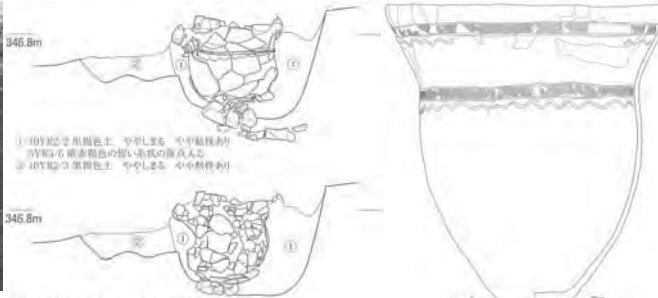
(南東から)



(南東から)

樋原村平遺跡  
SK130-683

『樋原村平遺跡』(2007)



(土器実測図 :S=1/12)  
実物状況






(土器実測図 : S=1/6)



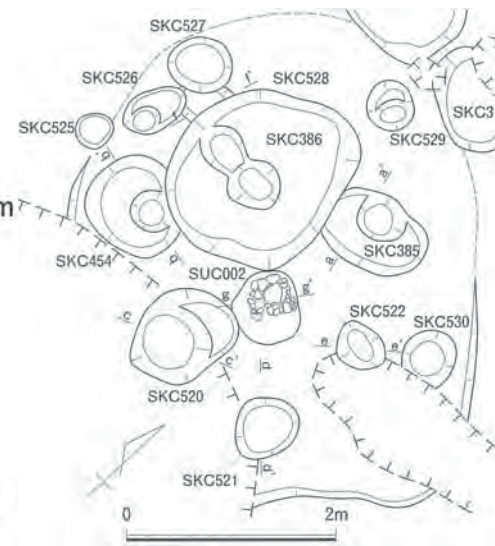
(土器実測図 : S=1/6)



(土器実測図 : S=1/6)




(北西から)



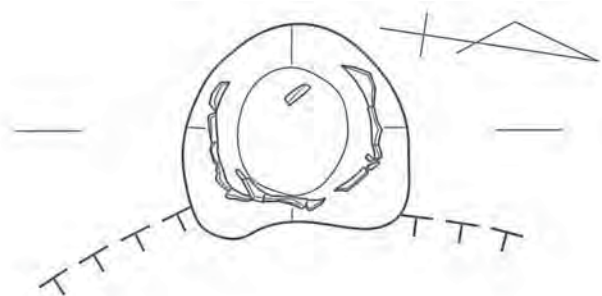
① 10YR2/3黒褐色土  
ややしまりあり  
炭化物を含む

櫛原村平遺跡  
SU2-1579-1581

『櫛原村平遺跡』(2007)





(土器実測図 : S=1/6)



347.3m



① 10YR2/2 黒褐色土 ややしまる やや粘性あり  
 0.5cm大の2.5YR4/6 赤褐色粒を少し含む



(東からを天地反転)



(東から)

櫛原村平遺跡  
 SZ1-662

『櫛原村平遺跡』(2007)



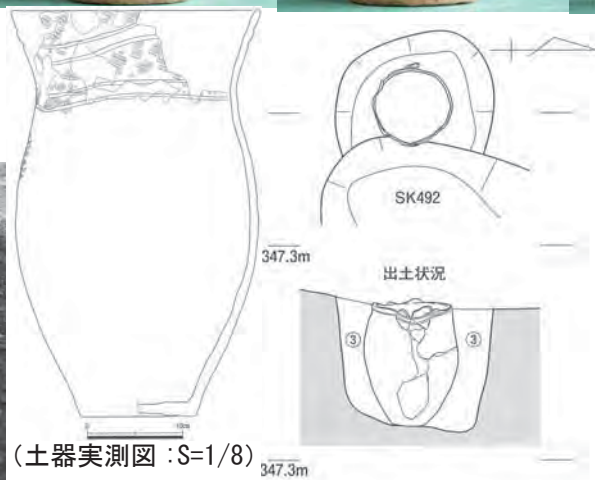
(東)



(東から)



(東から)



(土器実測図 : S=1/8)

347.3m

347.3m

- ① 10YR2/3 黒褐色土 ややしまりなし やや粘性あり
- ② 10YR2/2 黒褐色土 ややしまる やや粘性あり
- ③ 10YR2/2 黒褐色土 ややしまる やや粘性あり

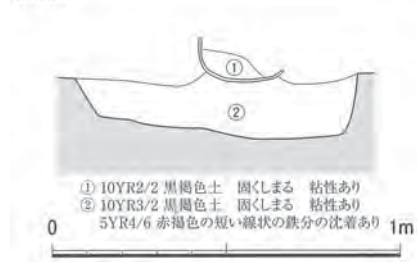
0 1m



櫛原村平遺跡  
SZ2-665

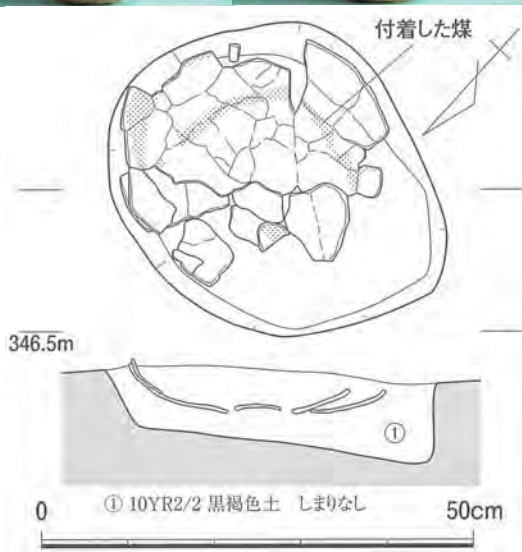

『櫛原村平遺跡』(2007)





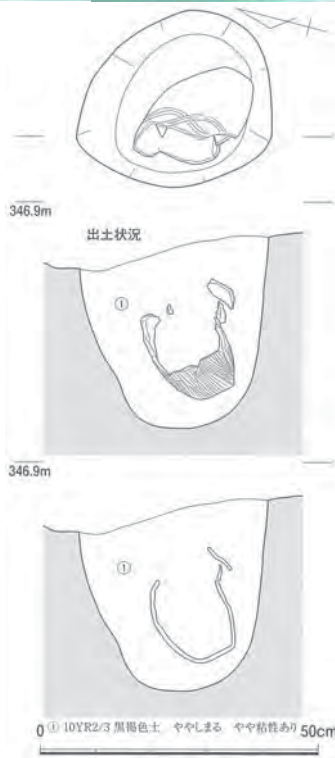


櫛原村平遺跡  
 SZ3-666

『櫛原村平遺跡』(2007)




櫛原村平遺跡  
 SZ4-667  
 『櫛原村平遺跡』(2007)

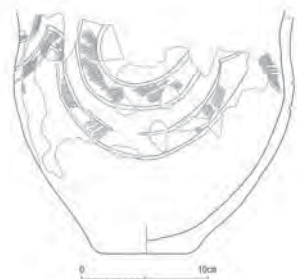


櫛原村平遺跡  
SZ6-672

『櫛原村平遺跡』(2007)

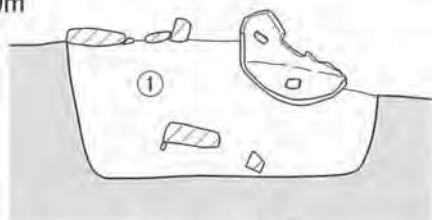


SZB1



(土器実測図 : S=1/6)

348.0m



① 10YR2/1 黒色土 ややしまる  
やや粘性あり 径18cm以下の亜角礫を含む

櫛原村平遺跡  
SZB1-426

『櫛原村平遺跡』(2007)




(天か)

(地)

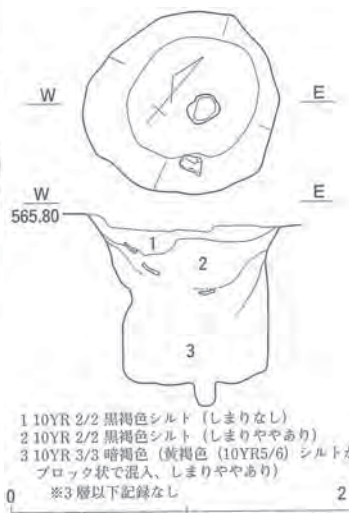
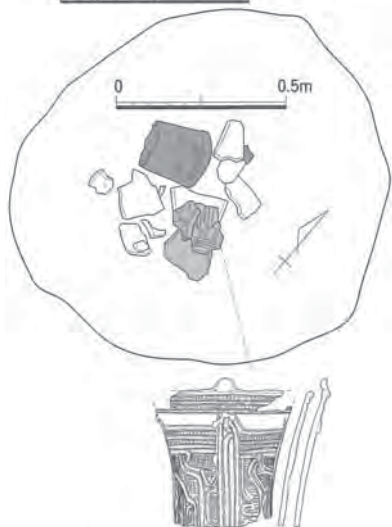
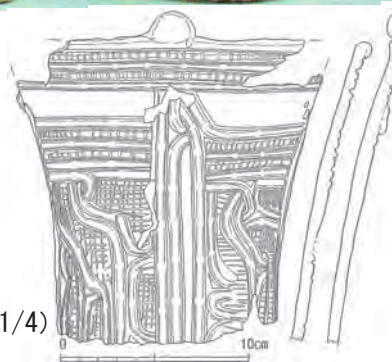


(南西から)



(南東から)

(土器実測図 : S=1/4)

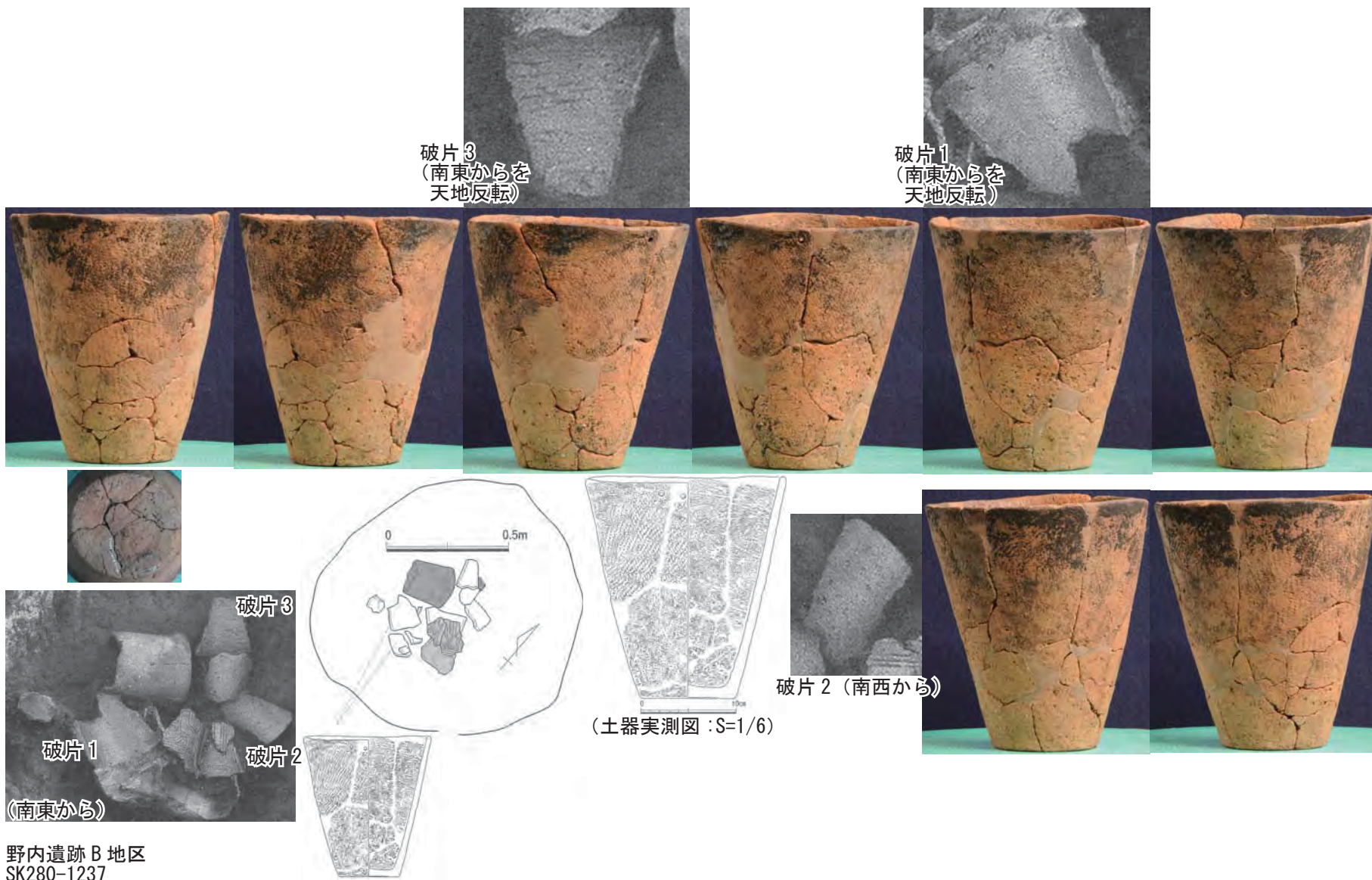


- 1 10YR 2/2 黒褐色シルト (しまりなし)
- 2 10YR 2/2 黒褐色シルト (しまりややあり)
- 3 10YR 3/3 暗褐色 (黄褐色 (10YR5/6) シルトが  
ブロック状で混入、しまりややあり)

※3層以下記録なし

野内遺跡 B 地区  
SK280-1236

『野内遺跡 B 地区』(2009)



野内遺跡 B 地区  
SK280-1237  
『野内遺跡 B 地区』(2009)



(土器実測図 : S=1/6)



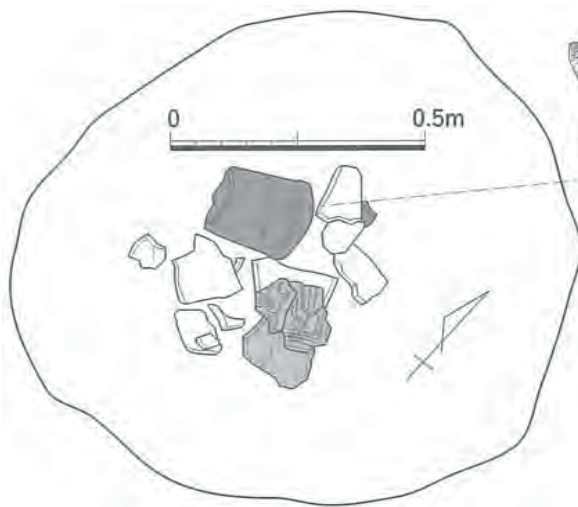
(天)



(南東から)

野内遺跡 B 地区  
SK280-1238

『野内遺跡 B 地区』(2009)



(南西から)

