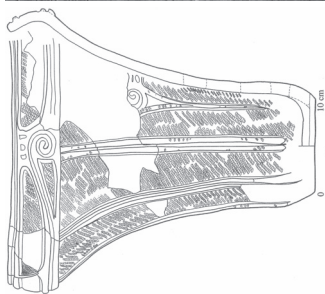




天



(土器実測図：S=1/9)



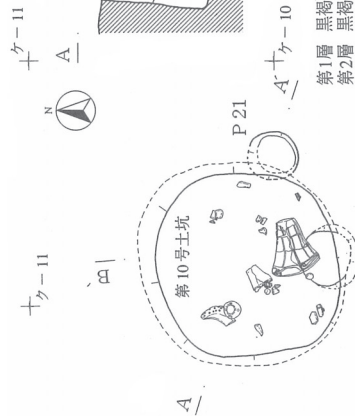
(北東から)



(南東から)

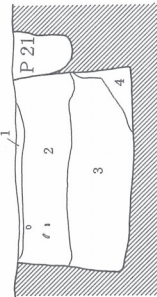


(南から)



第10号土坑

第10号土坑



- 第1層 黒褐色土。ローム粒子少量。
- 第2層 黒褐色土。ローム粒子多量。ロームブロック多量。
- 第3層 暗褐色土。ローム粒子少量。ロームブロック微量。
- 第4層 暗褐色土。ローム粒子多量。ロームブロック微量。粘性中。

台耕上遺跡
10号土坑 18番

『山崎北・金沢・台耕上・関口遺跡』(1998)

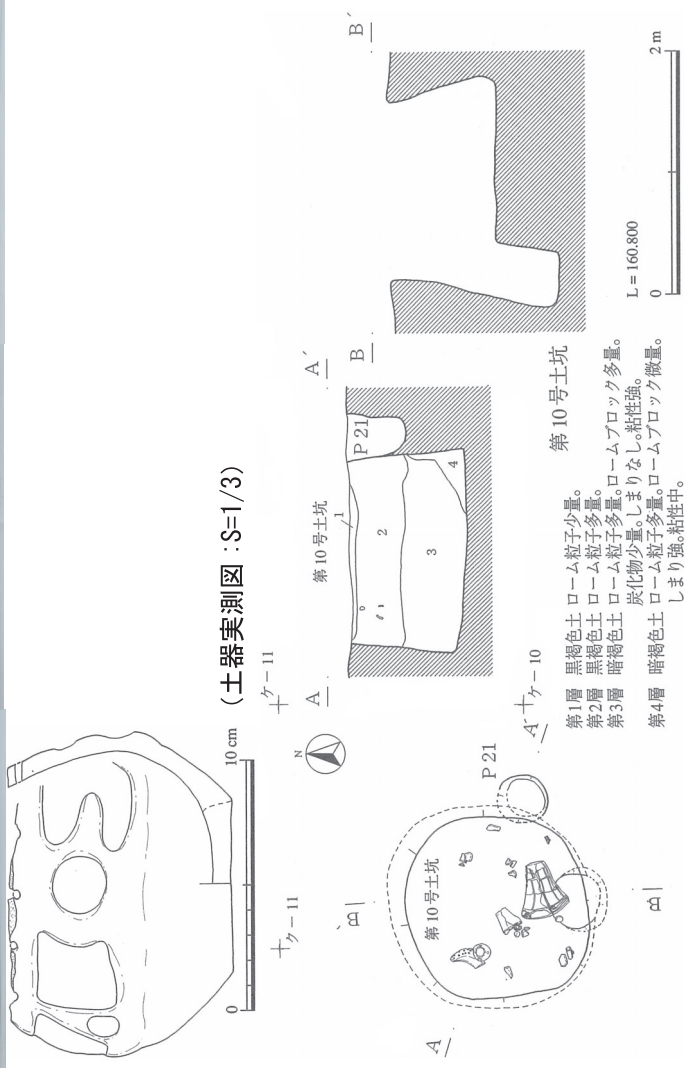


南西

(南西から)

(南から)

(土器実測図・S=1/3)

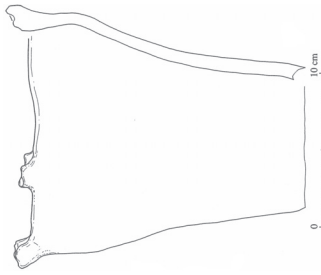


台耕上遺跡
10号土坑 19番

『山崎北・金沢・台耕上・台耕上・関口遺跡』(1998)



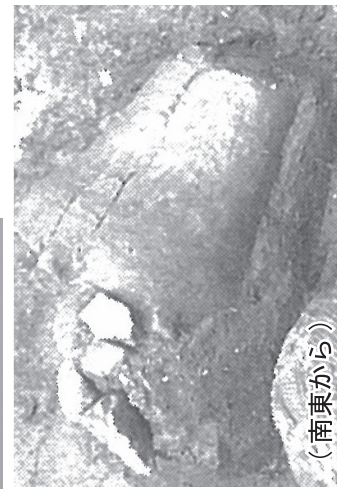
尺



(土器実測図：S=1/5)



(南東から)



(南から)



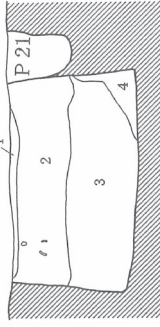
台耕上遺跡
10号土抗20番

十ヶ-11

(南西からを反転)



第10号土坑

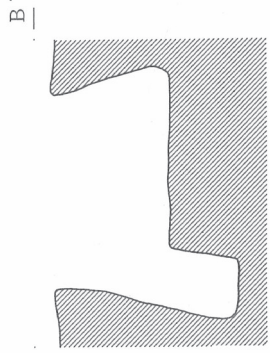


- 第1層 黒褐色土 ローム粒子少量。
- 第2層 黒褐色土 ローム粒子多量。ロームブロック多量。
- 第3層 暗褐色土 ローム粒子多量。ロームブロック微量。炭化物少量。しまりなし。粘性強。
- 第4層 暗褐色土 ローム粒子多量。ロームブロック微量。しまり強。粘性中。

十ヶ-10

第10号土坑

第10号土坑



L=160,800
0 2 m