







東京府乙訓郡地質圖

吾寬林館・進下松・查調質地
郎太新村中修・監

例 九

-  岩 砂
-  岩 板 粘
-  岩 角
-  岩 角 含 礫
-  岩 灰 凝 綠 輝
-  岩 綠 輝

秩父古生層



分萬五比縮



京都府




本圖は、訓郡誌に附載する爲め製版せしものにして、本誌に挿入せし印刷費の大部分は石川成章氏の寄附に係る。




石灰岩




粘土



礫



粘土、砂、礫



粘土、砂

斜傾向走

層斷

動衝

地産石化

B-----A
線面斷

洪積層

沖積層

C

