

京都大学構内遺跡調査研究年報 2010年度

目 版

- 1 京都大学吉田キャンパスの地区割と調査地点
- 2～8 京都大学北部構内B G 34区の発掘調査
- 9～14 京都大学医学部構内A Q 18区の発掘調査
- 15～23 京都大学病院構内A J 16区の発掘調査
- 24～29 京都大学本部構内A T 25区の立合調査
- 30 京 都 大 学 北 部 構 内 採 集 の 石 棒





1 砂取り穴完掘後，調査区全景（南から）



2 道路SF1中段階（南から）



3 道路SF1新段階（南から）



1 道路S F 1 古段階
(北から)



2 道路S F 1 新段階
(北から)



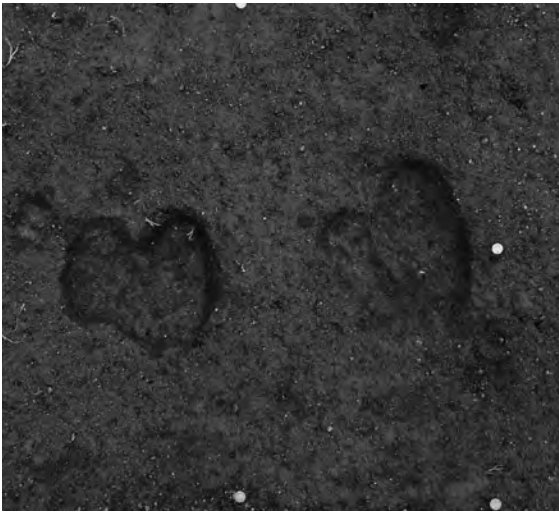
3 道路S F 1 断面
(北から)




1 中世溝群検出状況（南から）



2 中世溝群完掘後（南から）



3 S X 3 除去後検出の動物足跡（北から）




4 S D 1・S D 2 検出状況（南から）




5 水溜S E 9（西から）



6 落ち込みS K 1（西から）



1 縄文早期土器 (I 1 ~ I 3), 縄文中期土器 (I 4 ~ I 7), 縄文後期土器 (I 8 ~ I 13), 縄文晩期土器 (I 14), 弥生土器 (I 15)



2 石鏃 (I 16 · I 17), 剥片 (I 18 ~ I 20 · I 22 · I 23), 磨製石斧 (I 26), 磨石 (I 27)



S X 4 出土遺物 (I 32 緑釉陶器), S X 7 出土遺物 (I 39 須恵器), S X 8 出土遺物 (I 43 土師器), 黒灰色土出土遺物 (I 53・I 55 須恵器), 砂取り穴埋土出土遺物(1) (I 98 土錘, I 115・I 118・I 125・I 130 須恵器)



砂取り穴埋土出土遺物(2) (I 145・I 147須恵器, I 166・I 172・I 187緑釉陶器, I 188・I 190灰釉陶器, I 216管玉), 暗灰褐色土1・2出土遺物 (I 350白磁, I 357温石), 赤褐色土2出土遺物 (I 410緑釉陶器), 赤褐色土1出土遺物 (I 559須恵器), 表土出土遺物 (I 605須恵器)



軒丸瓦 (I 612・I 613), 軒平瓦 (I 620・I 621)



1 中世末期～近世遺構全景（南から）



2 中世遺構完掘全景（南から）



1 集石S X 4 (北から)



2 土器溜S X 9下層 (SE22上面・南から)



3 集石S X 11・路面S F 1検出状況 (西から)



4 井戸SE22 (東から)



5 井戸SE23・SE24 (南から)



6 井戸SE31 (北から)



1 井戸S E 27 (南から)



2 井戸S E 28 (南から)



3 井戸S E 25 (北から)



4 井戸S E 30 (西から)



5 調査区東半中世柱穴群 (北から)




6 溝S D 48調査区南壁断面 (北から)



古代以前の遺物（Ⅱ 1 石鏃，Ⅱ 2・Ⅱ 3 縄文土器，Ⅱ 6 滑石製模造品），S E 25出土遺物（Ⅱ 48石鍋，Ⅱ 709軒平瓦），S E 27出土遺物（Ⅱ 68・Ⅱ 105土師器，Ⅱ 107・Ⅱ 110瓦器，Ⅱ 108・Ⅱ 109灰釉系陶器）



S X17出土遺物 (II 166土師器, II 182・II 187瓦器, II 184・II 185灰釉系陶器, II 190須恵器), S D49出土遺物 (II 227須恵器), S X 9 出土遺物 (II 360石硯), S E 22出土遺物(1) (II 374土師器, II 433陶器)



S E 22出土遺物(2) (II 439石鍋), S E 29出土遺物 (II 455瓦器), S D 43出土遺物 (II 582瓦器), S D 44出土遺物 (II 624石製品), 茶褐色土出土遺物 (II 625・II 628土師器, II 695白磁), 暗茶褐色土出土遺物 (II 696土師器), 黄色シルト出土遺物 (II 708埴塼)



1 1区南半第3面全景（北西から）



2 S X128（北から）



3 S X120土器出土状況（西から）



1 1区第2面全景（北から）



2 SK91・140・165・166（東から）



3 SX121（北東から）



1 S K60・S D123 (南東から)



2 S K99・S P171断割状況 (南西から)



3 S K101断割状況 (南から)



1 2区S R215全景（北から）



2 S R215断割状況（北から）



3 S N 3耕作溝群（西から）



1 1区第1面全景（北から）




2 2区第1面全景（北東から）



S K166出土遺物 (III 1 縄文土器), 調査区東端南部最下層出土遺物 (III 2 弥生土器), S X120出土遺物 (III 5・III 6・III 8・III 9 弥生土器), S X128出土遺物 (III 10土師器), S X57出土遺物 (III 11須恵器), S X121出土遺物 (III 12須恵器)



S K165出土遺物 (III13・III14土師器), S K140出土遺物 (III20・III21土師器), S K91出土遺物 (III27・III30・III33・III35土師器), S K166出土遺物 (III36・III43土師器), S K175出土遺物 (III48土師器, III51常滑)



1 軒丸瓦 (Ⅲ52・Ⅲ53), 軒平瓦 (Ⅲ54・Ⅲ55)



2 S D 201出土遺物 (Ⅲ71白磁, Ⅲ73・Ⅲ76玩具), 包含層出土遺物 (Ⅲ63~Ⅲ68泥面子, Ⅲ69素焼き型, Ⅲ70・Ⅲ72玩具, Ⅲ74・Ⅲ75土人形)



1 煉瓦 (III 77~III 80)



2 京都帝国大学附属病院関係遺物 (III 82・III 83・III 85~III 87磁器, III 88・III 96ガラス製品, III 91・III 93白磁)



1 地点5 全景 (北西から)



2 地点5 西端南壁の層序 (北から)



3 地点8 全景 (北西から)



4 地点8 東壁掘断面検出状況 (北西から)



5 地点13 全景 (西から)



6 地点13 北壁の層序 (南から)



1 地点22全景（東から）



2 地点22-b 地点北壁黒色粘質土落ち込み検出状況（南から）



3 地点25全景（東から）



4 地点25-c 地点付近東壁層序（西から）



5 地点27-e 地点付近全景（南東から）



6 地点28北半全景（南から）



1 地点28-i 地点東壁黒色粘質土落ち込み検出状況(南西から)



2 地点28-h 地点東壁茶褐色土落ち込み検出状況(西から)



3 地点29全景(北東から)



4 地点29-k 地点西壁黒色粘質土上面の硬化面検出状況(南東から)



5 地点30全景(北東から)



6 地点30-i 地点西壁灰褐色土落ち込み検出状況(北東から)



1 地点31全景（南東から）



2 地点31-n 地点付近北壁層序（南から）



3 地点32全景（南東から）



4 地点32西壁層序（東から）



5 地点33全景（北東から）



6 地点36全景（北から）



1 地点37東半全景（北東から）



2 地点37-p 地点灰褐色土落ち込み検出状況（東から）



3 地点38全景（西から）



4 地点38南北方向集石検出状況（西から）



5 地点39全景（東から）



6 地点39-r 地点北壁茶褐色土落ち込み検出状況（南から）



1 地点39西半全景（東から）



2 地点39-s 地点北壁茶褐色土落ち込み検出状況（南から）



3 地点41東半全景（北西から）




4 地点41-t 地点北壁層序（北西から）



5 地点44全景（南東から）



6 地点44北壁層序（南から）



1 採集年不明, 2 1974年調査〔中村1974〕, 3 1972年採集