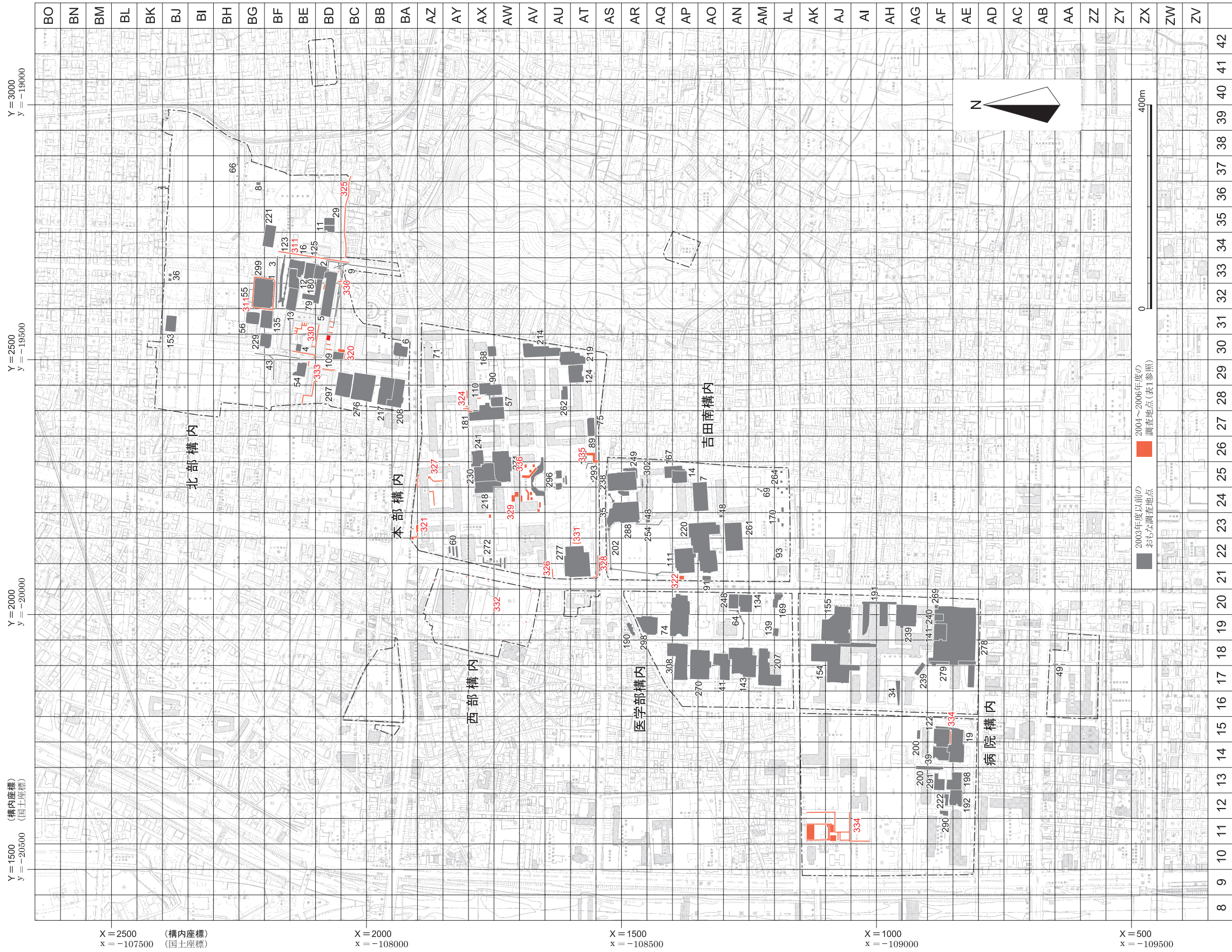


京都大学構内遺跡調査研究年報 2004～2006年度

目 次

- 1 京都大学吉田キャンパスの地区割と調査地点
- 2～4 京都大学北部構内BC30区の発掘調査
- 5・6 京都大学本部構内BA22区の発掘調査
- 7・8 京都大学吉田南構内AP21区の発掘調査
- 9～11 京都大学構内における分布調査・立合調査



国土座標は日本測地系第VI座標系を用いる

図版一 京都大学吉田キャンパスの地区割と調査地点

1 表土除去後，調査区全景（南から）



2 茶褐色土上面検出の遺構（北から）




3 黄色砂上面検出の遺構（南から）





1 暗褐色粘質土上面（南から）



2 調査区中央南北トレンチ（北から）



3 調査区東壁，洪水性堆積物（南西から）




4 縄文土器（I 1）出土状況（東から）




5 調査区北壁の層位（南から）



6 調査区南壁の層位（北から）



1 縄文土器 (I 1 ~ I 5 中期, I 6 a, I 7 後期, I 8 ~ I 10 晚期, I 11 ~ I 14 後晚期)
弥生土器 (I 15 前期)



2 SP 5 出土遺物 (I 17 ~ I 19 土師器), SP 12 出土遺物 (I 20 土師器)
黒褐色土出土遺物 (I 23 ~ I 36 土師器, I 37 ~ I 39 黑色土器, I 40 · I 41 灰釉陶器, I 42 須恵器)



1 A区完掘後全景（南から）



2 A区北壁の黄色砂（南から）




3 A区暗灰色土上面（東から）




4 C・D区完掘後全景（南から）




5 E区東壁（西から）



1 先史時代の土器（II 1 中期，II 2～II 5・II 19～II 22後期，II 6～II 17・II 23～II 25晩期）



2 石鏃



3 石鏃（同上裏面）



1 黄色砂上面遺構完掘全景（南から）




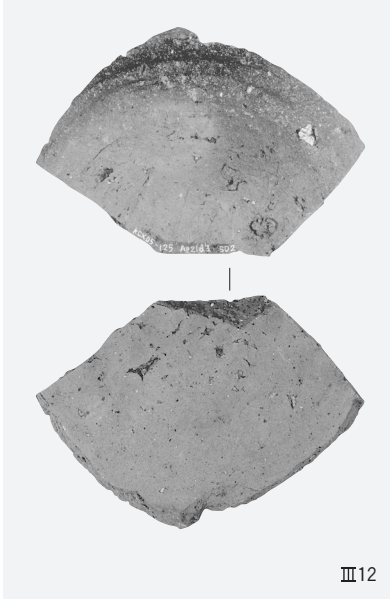
2 溝SD 2（吉田二本松7号墳周溝）内須恵器出土状況（西から）




3 集石S X 1 検出状況（東から）



4 調査区西壁北半の層位（SD 2・黄砂・黒褐色土）



S D 2 出土遺物 (III10~III12須恵器), S K 3 出土遺物 (III14土師器, III17須恵器, III18轆羽口), 茶褐色土出土遺物 (III27二彩陶器)



1 調査地全景（南東から）



2 職員宿舎地点（西から）



3 職員宿舎地点南壁層序（北から）



1 335地点全景（西から）



2 335地点西壁藩邸堀断面確認状況（東から）




3 329 e ・ 336 a 地点付近全景（南から）



4 329 e 地点近世白色粗砂層検出状況（西から）



5 329 f 地点付近全景（南西から）
本部構内各地点の立合調査（その1）



6 329 f 地点近世路面層断面確認状況（南から）



1 326地点全景（東から）



2 326地点断面黄色砂確認状況（南から）



3 329b 地点掘削状況（東から）



4 329b 地点掘り上げ状況（東から）



5 329b 地点北壁（南から）
本部構内各地点の立合調査（その2）



6 329a 地点煉瓦組水路確認状況（南から）