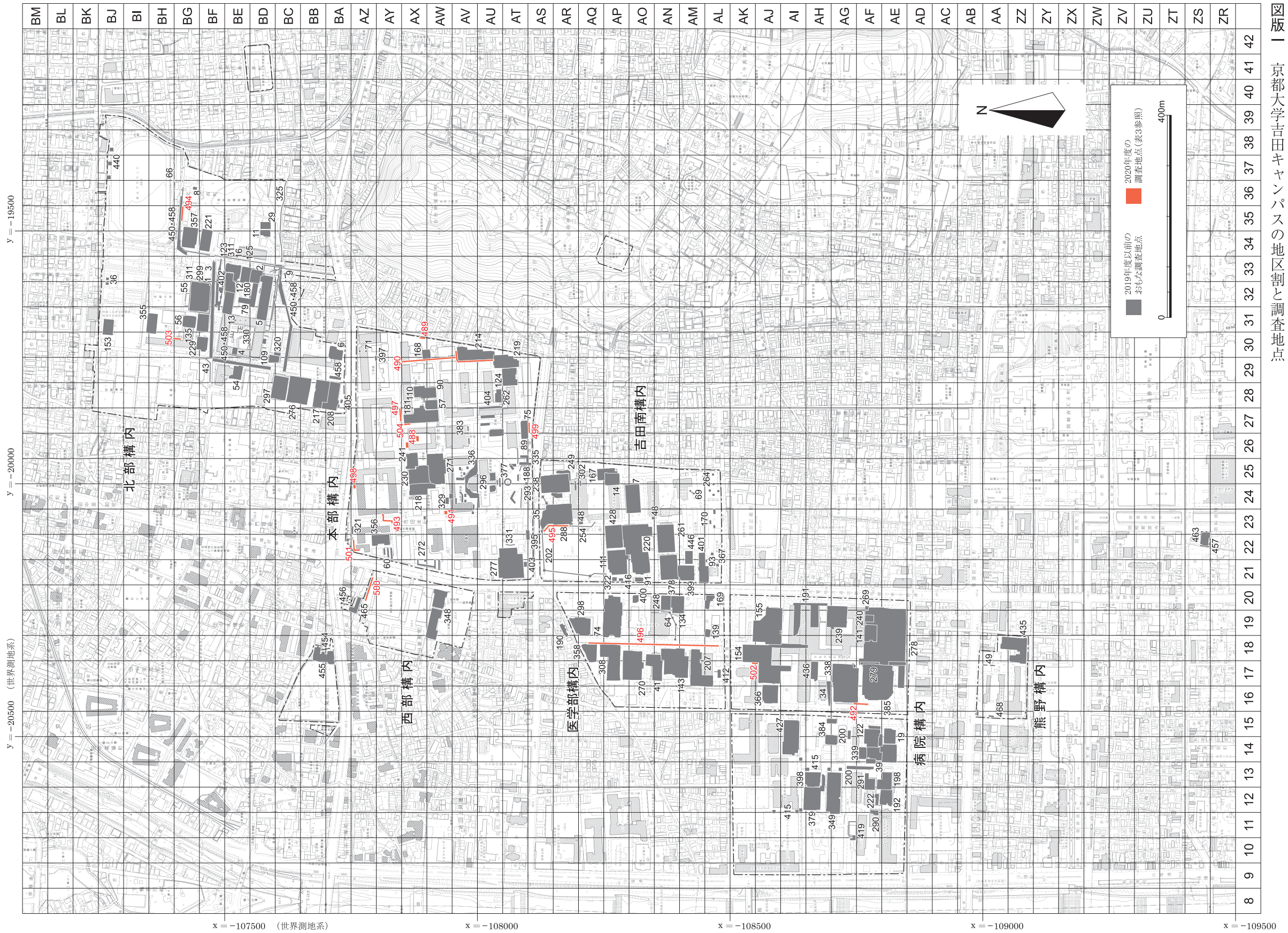


京都大学構内遺跡調査研究年報 2020年度

目 次

- 1 京都大学吉田キャンパスの地区割と調査地点
- 2～11 和歌山県瀬戸遺跡第6次発掘調査



図版 1 京都大学吉田キャンパスの地区割と調査地点



1 瀬戸遺跡遠景（瀬戸臨海実験所構内を番所山山上より・西から）




2 A区調査風景（南西から）



1 A区褐色砂上面検出状況（南から）



2 A区暗褐色砂ほりあげ状況（南から）



3 A区東壁調査風景（北から）



4 A区東壁貝粉混灰白色砂とその上部のちりめん縞状葉理構造（西から）



1 B区表土除去後全景（南から）



2 B区調査風景（褐色砂掘り下げ中・南西から）



1 B区西半褐色砂除去後遠景（南から）



2 B区西半褐色砂除去後近景（南から）



3 B区南壁東端層位貝紛混灰白色砂確認状況



1 C区表土除去作業状況（北から）



2 C区表土除去後全景（北から）




1 C区褐色粗砂上面配石状配置確認状況（北から）




2 C区黄褐色砂掘り上げ後全景（北から）




3 奈良時代製塩炉遺構移築地の状況（南から）
上段：1983年竣工当時／下段：2020年8月時点
（遺跡看板は津波警告看板に変わっている）




1 A区出土の遺物 (I 1 ~ I 5 縄文土器)




2 B区出土の遺物(1) (I 9・I 13・I 14製塩土器, I 11・I 12土師器, I 15~I 24縄文土器)




1 B区出土の遺物(2) (I 25~ I 38縄文土器)




2 文様細部拡大 (左: I 32, 右: I 37)



1 C区出土の遺物 (I 39~ I 43・I 48~ I 52土師器, I 53製塩土器, I 54~ I 57縄文土器)



2 石器 (I 60A区, I 58・I 59・I 61B区, I 62C区出土)



各区より出土している軽石